

## ಶ್ರೀ ಹೆಚ್.ಇ. ರಾಜಶೇಖರಪ್ಪ

ನಿರ್ದೇಶಕರು,

ಆರ್ಥಿಕ ಮತ್ತು ಸಾಂಖ್ಯಿಕ ನಿರ್ದೇಶನಾಲಯ

7ನೇ ಮಹಡಿ, ಬಹುಮಹಡಿಗಳ ಕಟ್ಟಡ,

ಕೆ.ಆರ್.ವೃತ್ತ, ಬೆಂಗಳೂರು - 560001.

ದೂರವಾಣಿ : 080-2253758

ಫ್ಯಾಕ್ಸ್ : 080-22353826

ವೆಬ್‌ಸೈಟ್ : [www.des.kar.nic.in](http://www.des.kar.nic.in)

ಇ-ಮೇಲ್ : [des\\_dir@kar.nic.in](mailto:des_dir@kar.nic.in)

## ಶ್ರೀ ಎಸ್. ಶರಣಪ್ಪ

ಜಿಲ್ಲಾ ಸಾಂಖ್ಯಿಕ ಅಧಿಕಾರಿಗಳು,

ಜಿಲ್ಲಾಧಿಕಾರಿಗಳ ಕಛೇರಿ ಆವರಣ, ಬಳ್ಳಾರಿ ಜಿಲ್ಲೆ.

ದೂರವಾಣಿ : 08392-276398

ಫ್ಯಾಕ್ಸ್ : 08392-276398

ಇ-ಮೇಲ್ : [dso.des.bellary@gmail.com](mailto:dso.des.bellary@gmail.com)

ii

ಸಂಖ್ಯೆ : ಜಿಸಬ / ಬಳ್ಳಾರಿ/ಪ್ರಕಟಣೆ/1/2013



ಆರ್ಥಿಕ ನೆರವು

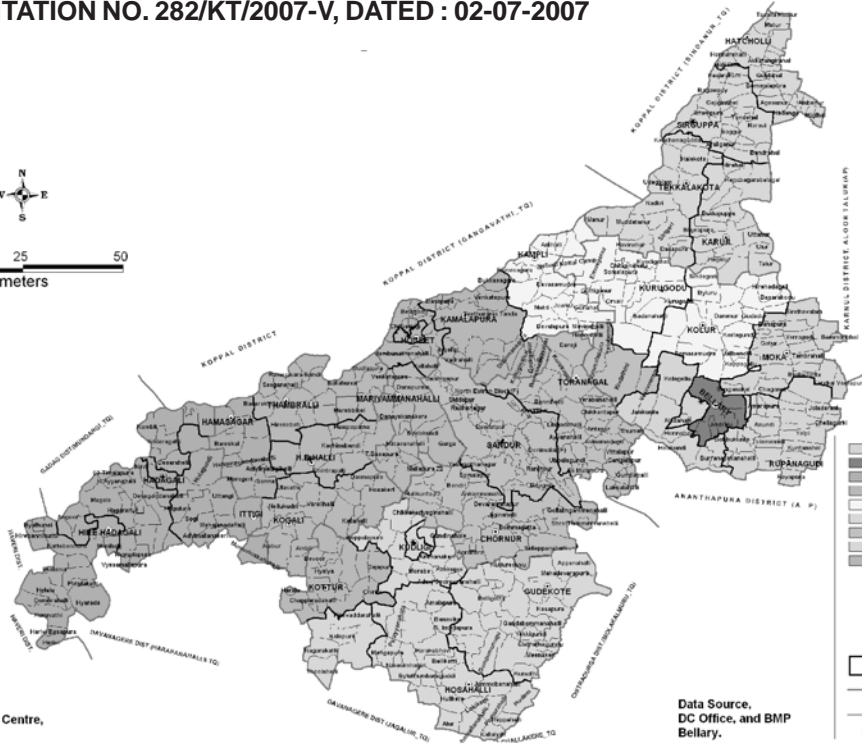
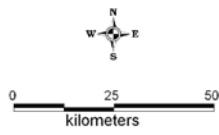
ಜಿಲ್ಲಾ ಪಂಚಾಯತ್, ಬಳ್ಳಾರಿ.

ಪ್ರಕಟಣೆ

ಜಿಲ್ಲಾ ಸಾಂಖ್ಯಿಕ ಅಧಿಕಾರಿಗಳು, ಬಳ್ಳಾರಿ.

i

**CONSTITUENCY MAP OF BELLARY DISTRICT  
AS PER DE-LIMITATION NO. 282/KT/2007-V, DATED : 02-07-2007**



**I N D E X**

- BELLARY (ST)
  - BELLARY CITY
  - HADAGALI (SC)
  - HAGARIBOMMANAHALLI (SC)
  - KAMPLI (ST)
  - KUDLIGI (ST)
  - SANDUR (ST)
  - SIRUGUPPA (ST)
  - VIJAYANAGARA
- 
- Hobli\_Bnd
  - TALUK\_BND
  - + TALUK\_HQ
  - ⊙ HOBLI\_HQ

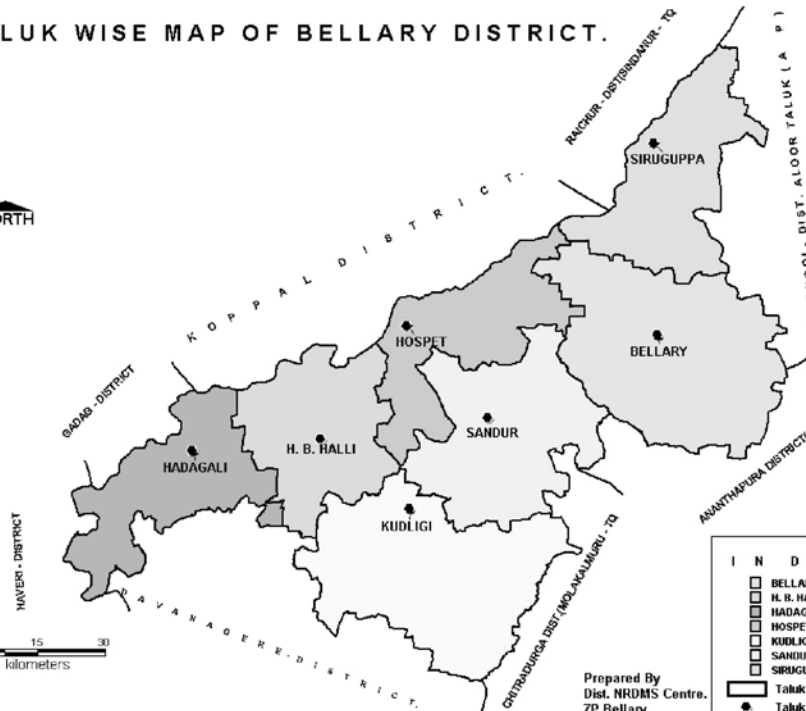
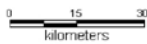
Prepared By  
Dist.NRDMS Centre,  
ZP, Bellary.

Data Source,  
DC Office, and BMP  
Bellary.

ಮಾಹಿತಿಯ ಮೂಲ : ಎನ್.ಆರ್.ಡಿ.ಎಮ್.ಎಸ್., ಮಾಹಿತಿ ಕೇಂದ್ರ, ಜಿ.ಪಂ., ಬಳ್ಳಾರಿ. ☎ : 267473

**ಬಳ್ಳಾರಿ ಜಿಲ್ಲಾ ನಕಾಶೆ**

**TALUK WISE MAP OF BELLARY DISTRICT.**



**I N D**

- BELLARY
- H. B. HAL
- HADAGAI
- HOSPET
- KUDLIGI
- SANDUR
- SIRUGUPI
- Taluk\_F
- Taluk\_I

Prepared By  
Dist. NRDMS Centre,  
ZP, Bellary.

ಮಾಹಿತಿಯ ಮೂಲ : ಎನ್.ಆರ್.ಡಿ.ಎಮ್.ಎಸ್., ಮಾಹಿತಿ ಕೇಂದ್ರ, ಜಿ.ಪಂ., ಬಳ್ಳಾರಿ. ☎ : 267473

## ಪ್ರಸ್ತಾವನೆ

ಬಳ್ಳಾರಿ ಜಿಲ್ಲೆಯ ಅಂಕಿ ಅಂಶಗಳ ನೋಟ 2011-12 ರ ಕಿರು ಪ್ರಸ್ತಕದ ರೂಪದಲ್ಲಿ ಪ್ರಕಟಿಸಲಾಗಿದೆ. ಈ ಜಿಲ್ಲೆಯ ಸಾಮಾಜಿಕ ಆರ್ಥಿಕ ಶೈಕ್ಷಣಿಕ ಮತ್ತಿತರ ಚಟುವಟಿಕೆಗಳ ಬಗೆಗಿನ ಮಹತ್ವದ ಅಂಕಿ-ಅಂಶಗಳನ್ನು ಇಲ್ಲಿ ಕೊಡಲಾಗಿದೆ. ಈ ಪ್ರಕಟಣೆಯಲ್ಲಿನ ಮಾಹಿತಿಯು ಜಿಲ್ಲೆಯ ವಿವಿಧ ಸರಕಾರಿ ಕಛೇರಿಗಳಿಂದ ಮತ್ತು ಅಧಿಕಾರಿಗಳಿಂದ ಸಂಗ್ರಹಿಸಲ್ಪಟ್ಟಿದೆ. ಜನಸಂಖ್ಯೆಗೆ ಸಂಬಂಧಿಸಿದ ಅಂಕಿ ಅಂಶಗಳು 2001 ಹಾಗೂ 2011(ತಾತ್ಕಾಲಿಕ)ರ ಜನಗಣತಿಯಂತೆ ಇದೆ. ಮಳೆ ಅಂಕಿ-ಅಂಶಗಳು 2011 ಕ್ಕೆ ಸಂಬಂಧಿಸಿದವು ಇರುತ್ತವೆ. ಕೆಲವು ಸಣ್ಣ ಪುಟ್ಟ ವ್ಯತ್ಯಾಸಗಳು ಈ ಅಂಕಿ - ಅಂಶಗಳಲ್ಲಿ ಇರಲಿಕ್ಕೆ ಸಾಧ್ಯವಿದೆ. ಪ್ರತಿ ಇಲಾಖೆಗಳು ತಮ್ಮ ಕಛೇರಿಗೆ ಕಳುಹಿಸುವ ಮಾಹಿತಿಗಳಿಗೂ ತಾಳೆ ಇದ್ದಲ್ಲಿ ಇದು ಮತ್ತಷ್ಟು ಉಪಯುಕ್ತವಾಗುತ್ತದೆಂದು ಬ್ರಹ್ಮಿ ಹೇಳಬೇಕಾಗಿಲ್ಲ.

ಜಿಲ್ಲಾ ಸಾಂಖ್ಯಿಕ ಅಧಿಕಾರಿಗಳು ಮತ್ತು ಸಹಾಯಕ ನಿರ್ದೇಶಕರು ಹಾಗೂ ಸಿಬ್ಬಂದಿಯವರು ಬಹಳಷ್ಟು ಶ್ರಮವಹಿಸಿ ಸಂಬಂಧಿಸಿದ ಎಲ್ಲಾ ಇಲಾಖೆ ಹಾಗೂ ಸಂಸ್ಥೆಗಳಿಂದ ಮಾಹಿತಿಯನ್ನು ಸಂಗ್ರಹಿಸಿ ಪರಿಷ್ಕರಿಸಿ ಉಪಯುಕ್ತವಾದ ರೀತಿಯಲ್ಲಿ ಪ್ರಕಟಿಸಲು ಶ್ಲಾಘನೀಯ ಕಾರ್ಯವನ್ನು ಮಾಡಿದ್ದಾರೆ. ಇದರ ಉಪಯೋಗವು ಸಾರ್ವಜನಿಕರಿಗೆ ಆದರೆ, ಅವರೆಲ್ಲರ ಪರಿಶ್ರಮವು ಸಾರ್ಥಕ.

ದಿನಾಂಕ : 03.01.2013

ಸ್ಥಳ : ಬಳ್ಳಾರಿ.

**ಅಮ್ಲನ್ ಆದಿತ್ಯ ಜನ್ಯಾಸ್, ಭಾ.ಆ.ಸೇ.**

ಜಿಲ್ಲಾಧಿಕಾರಿಗಳು,

ಬಳ್ಳಾರಿ.

vi

## ಮುನ್ನುಡಿ

2011-12ನೇ ಸಾಲಿನ ಬಳ್ಳಾರಿ ಜಿಲ್ಲೆಯ "ಜಿಲ್ಲಾ ಅಂಕಿ ಅಂಶಗಳ ನೋಟ" ಜಿಲ್ಲಾ ಸಾಂಖ್ಯಿಕ ಅಧಿಕಾರಿಗಳವರ ಕಛೇರಿಯ ಒಂದು ವಾರ್ಷಿಕ ಪ್ರಕಟಣೆ. ಜಿಲ್ಲೆಯಲ್ಲಿನ ಸಾಮಾಜಿಕ ಮತ್ತು ಆರ್ಥಿಕ ಚಟುವಟಿಕೆಗಳ ಬಗ್ಗೆ ಉಪಯುಕ್ತ ಮಾಹಿತಿಗಳನ್ನೊಳಗೊಂಡಿರುವ ಈ ಪ್ರಕಟಣೆಯು ಸಾರ್ವಜನಿಕ ಉಪಯೋಗಕ್ಕೆ ಅನುಕೂಲವಾಗುವಂತೆ ಹಸ್ತ ಪತ್ರಿಕೆಯ ರೂಪದಲ್ಲಿ ಹೊರತರಲಾಗಿದೆ. ಇದರಲ್ಲಿನ ಅಮೂಲ್ಯವಾದ ಮಾಹಿತಿಯು ಯೋಜನಾಧಿಕಾರಿಗಳಿಗೂ, ಸಂಶೋಧನಾಕಾರರಿಗೂ, ಕೈಗಾರಿಕೋದ್ಯಮಿಗಳಿಗೂ ವಿಪುಲವಾದ ಉಪಯೋಗಕ್ಕೆ ಬರಬಹುದೆಂದು ನಿರೀಕ್ಷಿಸಲಾಗಿದೆ. ಈ ಪ್ರಕಟಣೆಯಲ್ಲಿನ ಮಾಹಿತಿಗಳು ಹೆಚ್ಚಿನಾಂಶ ಜಿಲ್ಲಾ ಮಟ್ಟದ ವಿವಿಧ ಇಲಾಖೆಗಳ ಅಧಿಕಾರಿಗಳಿಂದ ಪಡೆಯಲಾಗಿದೆ. ಇವರೆಲ್ಲರಿಗೂ ನನ್ನ ಕೃತಜ್ಞತೆಗಳು.

ಜಿಲ್ಲಾ ಸಾಂಖ್ಯಿಕ ಅಧಿಕಾರಿಗಳಾದ **ಶ್ರೀ ಎನ್. ಶರಣಪ್ಪ**, ಅವರ ಮಾರ್ಗದರ್ಶನದಲ್ಲಿ **ಶ್ರೀ ವಾಗೀಶ ಶಿವಾಚಾರ್ಯ ಎನ್.ಎಂ.**, ಸಹಾಯಕ ನಿರ್ದೇಶಕರು ಹಾಗೂ ಸಿಬ್ಬಂದಿಯವರು ತೆಗೆದುಕೊಂಡ ಪರಿಶ್ರಮದ ಕಾರಣ ಈ ಪ್ರಕಟಣೆಯನ್ನು ಸಕಾಲದಲ್ಲಿ ಹೊರತರಲು ಸಾಧ್ಯವಾಗಿದೆ ಎಂದು ತಿಳಿಸಲು ಹರ್ಷಿಸುತ್ತೇನೆ.

ಈ ಪ್ರಕಟಣೆಯನ್ನು ಉತ್ತಮಗೊಳಿಸಲು ಬಗ್ಗೆ ಬರುವ ರಚನಾತ್ಮಕ ಸಲಹೆಗಳಿಗೆ ಸದಾ ಸ್ವಾಗತ.

ದಿನಾಂಕ : 21.12.2012

ಸ್ಥಳ : ಬೆಂಗಳೂರು

**ಹೆಚ್.ಇ. ರಾಜಶೇಖರಪ್ಪ**

ನಿರ್ದೇಶಕರು,

ಆರ್ಥಿಕ ಮತ್ತು ಸಾಂಖ್ಯಿಕ ನಿರ್ದೇಶನಾಲಯ, ಬೆಂಗಳೂರು.

v

**2011-12ನೇ ಸಾಲಿನ ಜಿಲ್ಲಾ ಅಂಕಿ-ಅಂಶಗಳ ನೋಟದ ಪರಿವಿಡಿ**  
**ವಿಷಯಾನುಕ್ರಮಣಿಕೆ**

**INDEX**

ಕ್ರ.ಸಂ. Sl.No.	ಪರಿವಿಡಿ / CHAPTER	ಪುಟ ಸಂಖ್ಯೆ Page No.
1.	ವಿಸ್ತೀರ್ಣ ಮತ್ತು ಜನಸಂಖ್ಯೆ ಹಾಗೂ ಜನಗಣತಿ ಮಾಹಿತಿಗಳು / Area and Population and Census Data	1 - 38
2.	ಸಾಮಾನ್ಯ ವಿವರಗಳು / General Particulars	39 - 40
3.	ಆಹಾರ ಮತ್ತು ನಾಗರಿಕ ಸರಬರಾಜು / Food & Civil Supplies	41 - 42
4.	ಕರ್ನಾಟಕ ವಿದ್ಯುತ್ ಪ್ರಸಾರಣ ನಿಗಮ ನಿಯಮಿತ / Karnataka Power Transmission Corporation Limited	43 - 44
5.	ಮಳೆ / Rain Fall	45 - 47
6.	ವ್ಯವಸಾಯ ಮತ್ತು ತೋಟಗಾರಿಕೆ / Agriculture and Horticulture	48 - 97
7.	ರೇಷ್ಮೆ / Sericulture	98 - 99
8.	ಪಶುಪಾಲನೆ ಮತ್ತು ಪಶು ವೈದ್ಯಕೀಯ ಸೇವೆಗಳು / Animal Husbandry & Veterinary Services	100 - 103
9.	ಮೀನುಗಾರಿಕೆ / Fisheries	104 & 190
10.	ಕೈಗಾರಿಕೆಗಳು / ಕಾರ್ಖಾನೆಗಳು / Industries	104 - 112
11.	ಬ್ಯಾಂಕುಗಳು / Banks	113 - 115
12.	ಸಹಕಾರಿ ಮತ್ತು ಕೃಷಿ ಮಾರಾಟ ಮಳಿಗೆ / Co-operation and Agriculture Marketing	116 - 120
13.	ಸಾರಿಗೆ ಮತ್ತು ಸಂಪರ್ಕಗಳು / Transport and Communication	121 - 126

viii

## ಸಂದೇಶ

2011-12 ನೇ ಸಾಲಿನ ಬಳ್ಳಾರಿ ಜಿಲ್ಲೆಯ ಅಂಕಿ - ಅಂಶಗಳ ನೋಟವು ಜಿಲ್ಲಾ ಸಾಂಖ್ಯಿಕ ಅಧಿಕಾರಿಯವರ ಕಛೇರಿಯ ಒಂದು ವಾರ್ಷಿಕ ಪ್ರಕಟಣೆಯಾಗಿದೆ. ಈ ಪ್ರಕಟಣೆಯು ಜಿಲ್ಲೆಯ ಪ್ರಮುಖ ಆರ್ಥಿಕ ಮತ್ತು ಸಾಮಾಜಿಕ ಚಟುವಟಿಕೆಗಳ ಮಾಹಿತಿಯನ್ನೊಳಗೊಂಡ ಒಂದು ಉತ್ತಮ ಪ್ರಕಟಣೆ ಆಗಿದ್ದು, ಇದನ್ನು ಸಾರ್ವಜನಿಕರ ಉಪಯೋಗಕ್ಕೆ ಅನುಕೂಲವಾಗುವಂತೆ ಹಸ್ತ ಪತ್ರಿಕೆಯ ರೂಪದಲ್ಲಿ ಕನ್ನಡ ಮತ್ತು ಆಂಗ್ಲ ಭಾಷೆಯಲ್ಲಿ ಹೊರತರಲಾಗಿದೆ. ಅಲ್ಲದೆ ಇದು ಕೃಷಿಕರಿಗೆ ಯೋಜನಾಧಿಕಾರಿಗಳಿಗೆ, ಆಡಳಿತಾಧಿಕಾರಿಗಳಿಗೆ ಮತ್ತು ಕೈಗಾರಿಕೋದ್ಯಮಿಗಳಿಗೆ ಅತ್ಯುಪಯೋಗವಾಗುವುದೆಂದೂ ನಿರೀಕ್ಷಿಸಲಾಗಿದೆ. ಈ ಪ್ರಕಟಣೆಯಲ್ಲಿ ಹೆಚ್ಚಿನ ಮಾಹಿತಿಯನ್ನು ಜಿಲ್ಲಾ ಮಟ್ಟದ ವಿವಿಧ ಇಲಾಖೆಗಳ ಅಧಿಕಾರಿಗಳಿಂದ ಪಡೆದು ಕ್ರೋಢೀಕರಿಸಲಾಗಿದೆ. ಇಂತಹ ಪ್ರಕಟಣೆಗಳು ಸಕಾಲದಲ್ಲಿ ಹೊರಬಂದು ಇವುಗಳಲ್ಲಿ ಅಡಕವಾದ ಮಾಹಿತಿಗಳು ಎಲ್ಲಾ ಹಂತದಲ್ಲಿ ತಾಳೆ ನೋಡಬಹುದಾದ ಏಕ ರೂಪ ಅಂಕಿ-ಅಂಶಗಳನ್ನು ಒಳಗೊಂಡಲ್ಲಿ ಮಾತ್ರ ಇವುಗಳ ಮಹತ್ವ ಇನ್ನೂ ಹೆಚ್ಚುವುದೆಂಬ ಮಾತನ್ನು ಒತ್ತಿ ಹೇಳ ಬಯಸುತ್ತೇನೆ.

ಮುಖ್ಯ ಯೋಜನಾಧಿಕಾರಿಗಳಾದ ಶ್ರೀ ಚಂದ್ರಶೇಖರ್ ಗುಡಿ ಇವರ ಸಹಕಾರದೊಂದಿಗೆ ಜಿಲ್ಲಾ ಸಾಂಖ್ಯಿಕ ಅಧಿಕಾರಿಗಳು ಹಾಗೂ ಸಹಾಯಕ ನಿರ್ದೇಶಕರು ಈ ಪುಸ್ತಕವನ್ನು ಹೊರತಲು ತೆಗೆದುಕೊಂಡ ಪರಿಶ್ರಮ ಉಲ್ಲೇಖಾರ್ಹವಾಗಿದೆ.

ಈ ಕಿರು ಹೊತ್ತಿಗೆಯನ್ನು ಹೆಚ್ಚು ಉಪಯುಕ್ತಗೊಳಿಸುವತ್ತ ಎಲ್ಲಾ ಅಧಿಕಾರಿಗಳು ರಚನಾತ್ಮಕ ಸಲಹೆ ಮತ್ತು ಸೂಚನೆಗಳು ಲಭ್ಯವಾಗಿ ಮುಂಬರುವ ದಿನಗಳಲ್ಲಿ ಇದೊಂದು ಜಿಲ್ಲಾಭಿವೃದ್ಧಿಯ ಕೈಗನ್ನಡಿಯಾಗಿ ಸಂಬಂಧಪಟ್ಟವರ ಅನಿವಾರ್ಯ ಕೈಪಿಡಿ ಆಗಲಿ ಎಂದು ಆಶಿಸುತ್ತೇನೆ.

ದಿನಾಂಕ : 02.01.2013

ಸ್ಥಳ : ಬಳ್ಳಾರಿ.

**ಎಂ. ಮಂಜುನಾಥ ನಾಯ್ಕ**, ಕ.ಆ.ಸೇ.

ಮುಖ್ಯ ಕಾರ್ಯ ನಿರ್ವಹಣಾಧಿಕಾರಿಗಳು,

ಜಿಲ್ಲಾ ಪಂಚಾಯತ್, ಬಳ್ಳಾರಿ.

vii

ಕ್ರ.ಸಂ. Sl.No.	ಪರಿವಿಡಿ / CHAPTER	ಪುಟ ಸಂಖ್ಯೆ Page No.
26.	ಮಹಾನಗರ ಪಾಲಿಕೆ / ಪುರಸಭೆ / ಸಿಟಿ ಮುನಿಸಿಪಾಲಿಟಿ ಪಟ್ಟಣ ಪಂಚಾಯತಿಯ ಚುನಾಯಿತ ಸದಸ್ಯರ ವಿವರಗಳು BMC / MC / TMC / TP	177 - 180
27.	ವಿವಿಧ ಯೋಜನೆಯಡಿಯಲ್ಲಿ ನಿರ್ಮಿಸಿದ ಮನೆಗಳು / Houses constructed under different schemes	181 - 182
28.	ಕೊಳಚೆ ಮಂಡಳಿ / Slum Board	182
29.	ಮೀನುಗಾರಿಕೆ ಯೋಜನೆಯಡಿ ಕಟ್ಟಿದ ಮನೆಗಳು / Houses constructed for fisheries under special scheme	183
30.	ಕರ್ನಾಟಕ ಗೃಹ ಮಂಡಳಿ / Karnataka Housing Board	184
31.	ಉಳಿತಾಯ / Small Savings	185
32.	ಜನನ ಮರಣ ನೋಂದಣಿ / Birth & Death Registration	185
33.	ಜಿಲ್ಲಾ ವಲಯ ಯೋಜನೆಯಲ್ಲಿ ಮಾರ್ಚ್ ಅಂತ್ಯಕ್ಕೆ ಸಾಧಿಸಿದ ಪ್ರಗತಿ (ಘೋಷ್ವಾರ) / District Progress achieved by the end of march (Abstract)	186 - 189
34.	ಉದ್ಯೋಗ ವಿನಿಮಯ ಕೇಂದ್ರಗಳಲ್ಲಿ ನೋಂದಾಯಿಸಿದ ಅಭ್ಯರ್ಥಿಗಳ ಸಂಖ್ಯೆ / Applicants Registered in Employment Exchanges	190 - 193
35.	ಜಿಲ್ಲೆಯ ಜಿಲ್ಲಾದಾಯ ಹಾಗೂ ತಲಾದಾಯದ ಅಂದಾಜುಗಳು / District and per capita income	194 - 195
36.	ಅಕ್ಷಾಂಶ ರೇಖಾಂಶ ಮತ್ತು ಸಮುದ್ರ ಮಟ್ಟದಿಂದ ಉತ್ತರ ಹಾಗೂ ಅಂತರ್ಜಲ ಮಟ್ಟ / Latitude, Longitude and Mean sea level ground water level	196
37.	ವ್ಯವಸಾಯ ಮತ್ತು ಪೂರಕ ಸೂಚ್ಯಂಕಗಳು / 35 Indicators regarding agriculture and allied	197 - 209
38.	ಕ್ರೈಮ್ ಬಗ್ಗೆ ಜಿಲ್ಲಾ ಪೊಲೀಸ್ ಇಲಾಖೆಯಿಂದ ವರದಿ / Report on crimes	210 - 212
39.	ಅಗ್ನಿಶಾಮಕ ಕಾರ್ಯನಿರ್ವಹಣೆ ಬಗ್ಗೆ ಜಿಲ್ಲಾ ಅಗ್ನಿಶಾಮಕ ಇಲಾಖೆಯಿಂದ ವರದಿ / Report on Fire stations	213 - 216

ಕ್ರ.ಸಂ. Sl.No.	ಪರಿವಿಡಿ / CHAPTER	ಪುಟ ಸಂಖ್ಯೆ Page No.
14.	ಶಿಕ್ಷಣ / Education	127 - 142
15.	ಗ್ರಂಥಾಲಯ / Library	143
16.	ಆರೋಗ್ಯ / Health	144 -151
17.	ಪರಿಶಿಷ್ಟ ಜಾತಿ/ಪರಿಶಿಷ್ಟ ಪಂಗಡ/ಹಿಂದು ವರ್ಗಗಳ/ಅಲ್ಪ- SC/ST/Minorities students hostels & ಸಂಖ್ಯಾತರ ವಿದ್ಯಾರ್ಥಿ ನಿಲಯಗಳು ಮತ್ತು ವಿದ್ಯಾರ್ಥಿ ವೇತನ ನೀಡಿಕೆ Scholarship Details	152 - 161
18.	ಮಹಿಳಾ ಮತ್ತು ಮಕ್ಕಳ ಅಭಿವೃದ್ಧಿ ಇಲಾಖೆ / Woman & Children Development Department	162 - 165
19.	ಯುವಜನ ಸೇವಾ ಮತ್ತು ಕ್ರೀಡಾ ಇಲಾಖೆ / Sports and Youth Services	166
20.	ನಗರಾಭಿವೃದ್ಧಿ ಇಲಾಖೆ / Urban Development Department	167
21.	ಗ್ರಾಮೀಣಾಭಿವೃದ್ಧಿ ಮತ್ತು ಇಲಾಖೆಯಡಿಯಲ್ಲಿ / RDPR	168 - 170
	ಅ) ನಿರ್ಮಿಸಿದ ಶೌಚಾಲಯಗಳು / No. of Toilets constructed	
	ಆ) ಮಹಾತ್ಮಗಾಂಧಿ ರಾಷ್ಟ್ರೀಯ ಗ್ರಾಮೀಣ ಉದ್ಯೋಗ ಖಾತ್ರಿ ಯೋಜನೆ / Progress under MGNREGS	
22.	ಅರಣ್ಯ ಇಲಾಖೆ / Forest Department	170
23.	ಅಬಕಾರಿ ಇಲಾಖೆ / Excise Department	171
24.	ಇತರೆ ಮಾಹಿತಿಗಳು / Miscellaneous ( ಕಂದಾಯ ಇಲಾಖೆ / Revenue Department)	172-173
25.	ಜಿಲ್ಲಾ ಪಂಚಾಯತ್/ತಾಲೂಕು ಪಂಚಾಯತ್/ಗ್ರಾಮ ಪಂಚಾಯತ್ ಚುನಾಯಿತ ಸದಸ್ಯರ ವಿವರಗಳು ZP / TP / GP Elected Members Details	174 - 176

ವಿಶ್ವೇಷ ಮತ್ತು ಜನಸಂಖ್ಯೆ / Area and Population														
ಕ್ರ. ಸಂ. Sl. No.	ತಾಲ್ಲೂಕುಗಳು Taluks	ಜನಸಂಖ್ಯೆ / Population												ಒಟ್ಟು ಜನಸಂಖ್ಯೆ ಪ್ರತಿಶತ ಪರಿಶಿಷ್ಟ ಜಾತಿ / % of SC Population in Total Population
		ನಗರ / Urban 2011			ಗ್ರಾಮೀಣ / Rural 2011			ಪರಿಶಿಷ್ಟ ಜಾತಿ (ನಗರ) Scheduled Castes (Urban)2001			ಪರಿಶಿಷ್ಟ ಜಾತಿ (ಗ್ರಾಮೀಣ) Scheduled Castes (Rural)2001			
		ಗಂಡಸರು Male	ಹೆಂಗಸರು Female	ಒಟ್ಟು Total	ಗಂಡಸರು Male	ಹೆಂಗಸರು Female	ಒಟ್ಟು Total	ಗಂಡಸರು Male	ಹೆಂಗಸರು Female	ಒಟ್ಟು Total	ಗಂಡಸರು Male	ಹೆಂಗಸರು Female	ಒಟ್ಟು Total	
1	2	15	16	17	18	19	20	21	22	23	24	25	26	27
1.	ಬೆಲ್ಲಾರಿ BELLARY	206026	203618	409644	191327	187501	378828	22395	21367	43762	28746	28543	57289	16.2
2.	ಹಡಗಲಿ HADAGALI	14058	13900	27958	91047	88001	179048	1166	1167	2333	17760	17525	35285	22.4
3.	ಹಗರಬೊಮ್ಮನಹಳ್ಳಿ H.B.HALLI	0	0	0	100286	97365	197651	0	0	0	15068	14873	29941	18.7
4.	ಹೊಸಪೇಟೆ HOSPET	134954	135950	270904	98984	97997	196981	17767	17653	35420	20276	20084	40360	20.2
5.	ಕೂಡ್ಲಿಗಿ KUDLIGI	26689	26326	53015	137732	131448	269180	3112	2918	6030	23428	22754	46182	19.2
6.	ಸಂಡೂರು SANDUR	42276	36767	79043	97515	93753	191268	2286	2203	4489	13927	13689	27616	16.8
7.	ಸಿರುಗುಪ್ಪು SIRUGUPPA	39385	39396	78781	100123	99959	200082	5744	5797	11541	16861	17109	33970	19.3
	<b>ಜಿಲ್ಲಾ ಮೊತ್ತ Dist. Total</b>	<b>463388</b>	<b>455957</b>	<b>919345</b>	<b>817014</b>	<b>796024</b>	<b>1613038</b>	<b>52470</b>	<b>51105</b>	<b>103575</b>	<b>136066</b>	<b>134577</b>	<b>270643</b>	<b>18.5</b>
	<b>2001 Census</b>	361180	345670	706850	668534	651756	1320290	52470	51105	103575	136066	134577	270643	18.5

ಮಾಹಿತಿ ಮೂಲ - 2001 / 2011ರ ಜನಗಣತಿ ಪ್ರಕಾರ

2

ವಿಶ್ವೇಷ ಮತ್ತು ಜನಸಂಖ್ಯೆ / Area and Population															
ಕ್ರ. ಸಂ. Sl. No.	ತಾಲ್ಲೂಕುಗಳು Taluks	ಭೌಗೋಳಿಕ ವಿಸ್ತೀರ್ಣ (ಚ.ಕಿ. Geographical Area (Sq.Kms) 2001 Census	ಜನಸಂಖ್ಯೆ / Population (2011)			ಒಟ್ಟು ಕುಟುಂಬಗಳು / Total No. of House-holds 2011	ಪರಿಶಿಷ್ಟಜಾತಿ ಕುಟುಂಬಗಳ ಸಂಖ್ಯೆ Schedule Caste Total No.of Households			ಪರಿಶಿಷ್ಟಪಂಗಡದ ಕುಟುಂಬಗಳ ಸಂಖ್ಯೆ Schedule Tribe Total No.of Households					
			ಗಂಡಸರು Male	ಹೆಂಗಸರು Female	ಒಟ್ಟು Total		ನಗರ (Urban)	ಗ್ರಾಮೀಣ (Rural)	ಒಟ್ಟು Total	ನಗರ (Urban)	ಗ್ರಾಮೀಣ (Rural)	ಒಟ್ಟು Total	ನಗರ (Urban)	ಗ್ರಾಮೀಣ (Rural)	ಒಟ್ಟು Total
1	2	1	2	3	4	5	6	7	8	9	10	11	12	13	14
1.	ಬೆಲ್ಲಾರಿ BELLARY	1688.59	397353	391119	788472	26.06	84844	68005	152849	22395	21367	43762	28746	28543	57289
2.	ಹಡಗಲಿ HADAGALI	947.82	105105	101901	207006	23.13	5463	32925	38388	1166	1167	2333	17760	17525	35285
3.	ಹಗರಬೊಮ್ಮನಹಳ್ಳಿ H.B.HALLI	973.95	100286	97365	197651	23.62	0	36175	36175	0	0	0	15068	14873	29941
4.	ಹೊಸಪೇಟೆ HOSPET	904.17	233938	233947	467885	24.79	57582	35840	93422	17767	17653	35420	20276	20084	40360
5.	ಕೂಡ್ಲಿಗಿ KUDLIGI	1618.87	164421	157774	322195	18.37	10455	47802	58257	3112	2918	6030	23428	22754	46182
6.	ಸಂಡೂರು SANDUR	1152.42	139791	130520	270311	41.40	16796	34258	51054	2286	2203	4489	13927	13689	27616
7.	ಸಿರುಗುಪ್ಪು SIRUGUPPA	1036.17	139508	139355	278863	18.49	15181	36378	51559	5744	5797	11541	16861	17109	33970
	<b>ಜಿಲ್ಲಾ ಮೊತ್ತ Dist. Total</b>	<b>8450.00</b>	<b>1280402</b>	<b>1251981</b>	<b>2532383</b>	<b>24.92</b>	<b>190321</b>	<b>291383</b>	<b>481704</b>	<b>52470</b>	<b>51105</b>	<b>103575</b>	<b>136066</b>	<b>134577</b>	<b>270643</b>
	<b>2001 Data</b>	8450.00	1029714	997426	2027140	22.4	135255	237779	373034	82545	80843	163388	243386	240611	483997

ಮಾಹಿತಿ ಮೂಲ - 2011 / 2001ರ ಜನಗಣತಿ ಪ್ರಕಾರ

1



ವಿವರಣೆ ಮತ್ತು ಜನಸಂಖ್ಯೆ / Area and Population								
ಕ್ರ.ಸಂ. Sl.No.	ತಾಲ್ಲೂಕುಗಳು Talukuks	ಜನಸಂಖ್ಯೆ / Population						ಒಟ್ಟು ಜನಸಂಖ್ಯೆಗೆ ಪ್ರತಿಶತ ಪರಿಶಿಷ್ಟ ಪಂಗಡದ ಜನಸಂಖ್ಯೆ % of Population to Total ST Population
		ಪರಿಶಿಷ್ಟ ಪಂಗಡ (ನಗರ) / ST (Urban)			ಪರಿಶಿಷ್ಟ ಪಂಗಡ (ಗ್ರಾಮೀಣ) / ST (Rural)			
		ಗಂಡಸರು Male	ಹೆಂಗಸರು Female	ಒಟ್ಟು Total	ಗಂಡಸರು Male	ಹೆಂಗಸರು Female	ಒಟ್ಟು Total	
1	2	28	29	30	31	32	33	34
1.	ಬಳ್ಳಾರಿ BELLARY	14329	13830	28159	37290	36512	73802	16.3
2.	ಹಡಗಲಿ HADAGALI	830	810	1640	5775	5659	11434	7.8
3.	ಹಗರಿಬೊಮ್ಮನಹಳ್ಳಿ H.B.HALLI	0	0	0	10924	10792	21716	13.6
4.	ಹೊಸಪೇಟೆ HOSPET	14860	15389	30249	15092	15150	30242	16.1
5.	ಕೂಡ್ಲಿಗಿ KUDLIGI	4243	4402	8645	33055	31950	65005	27.1
6.	ಸಂಡೂರು SANDUR	2592	2452	5044	23722	22971	46693	27.1
7.	ಸಿರುಗುಪ್ಪ SIRUGUPPA	4795	4779	9574	16155	16280	32435	17.9
	<b>ಜಿಲ್ಲಾ ಮೊತ್ತ Dist. Total</b>	<b>41649</b>	<b>41662</b>	<b>83311</b>	<b>142013</b>	<b>139314</b>	<b>281327</b>	<b>18.0</b>
	<b>2001 Census</b>	<b>41649</b>	<b>41662</b>	<b>83311</b>	<b>142013</b>	<b>139314</b>	<b>281327</b>	<b>18.0</b>

ಮಾಹಿತಿ ಮೂಲ - 2001ರ ಜನಗಣತಿ ಪ್ರಕಾರ

3

ವಿವರಣೆ ಮತ್ತು ಜನಸಂಖ್ಯೆ / Area and Population													
ಕ್ರ.ಸಂ. Sl.No.	ತಾಲ್ಲೂಕುಗಳು Talukuks	ಜನಸಾಂದ್ರತೆ (ಪ್ರತಿ ಚ.ಕಿ) Density (per Sq. Km.)	ಲಿಂಗಾನು- ಪಾತ Sex Ratio (per 1000 men)	ವಯೋಮಾನ ದ ಲಿಂಗಾನು- ಪಾತ Sex Ratio in the Age group 0-6	ಒಟ್ಟು ಜನಸಂಖ್ಯೆ (0-6) ವರ್ಷದೊಳಗಿನ ಮಕ್ಕಳು / Children in the age of (0-6)								
					ಗ್ರಾಮೀಣ / Rural			ನಗರ / Urban			ಒಟ್ಟು / Total		
					ಒಟ್ಟು Total	ಗಂಡು Male	ಹೆಣ್ಣು Female	ಒಟ್ಟು Total	ಗಂಡು Male	ಹೆಣ್ಣು Female	ಒಟ್ಟು Total	ಗಂಡು Male	ಹೆಣ್ಣು Female
1	2	35	36	37	38	39	40	41	42	43	44	45	46
1.	ಬಳ್ಳಾರಿ BELLARY	467	984	959	53166	27118	26048	49587	25337	24250	102753	52455	50298
2.	ಹಡಗಲಿ HADAGALI	218	970	964	22890	11683	11207	3182	1589	1593	26072	13272	12800
3.	ಹಗರಿಬೊಮ್ಮನಹಳ್ಳಿ H.B.HALLI	203	971	928	26720	13856	12864	0	0	0	26720	13856	12864
4.	ಹೊಸಪೇಟೆ HOSPET	517	1000	958	30045	15318	14727	34887	17851	17036	64932	33169	31763
5.	ಕೂಡ್ಲಿಗಿ KUDLIGI	199	960	952	33981	17438	16543	5990	3037	2953	39971	20475	19496
6.	ಸಂಡೂರು SANDUR	235	934	955	30352	15536	14816	10849	5536	5313	41201	21072	20129
7.	ಸಿರುಗುಪ್ಪ SIRUGUPPA	269	999	945	29679	15291	14388	10476	5356	5120	40155	20647	19508
	<b>ಜಿಲ್ಲಾ ಮೊತ್ತ Dist. Total</b>	<b>300</b>	<b>978</b>	<b>954</b>	<b>226833</b>	<b>116240</b>	<b>110593</b>	<b>114971</b>	<b>58706</b>	<b>56265</b>	<b>341804</b>	<b>174946</b>	<b>166858</b>
	<b>2001 Census</b>	<b>240</b>	<b>969</b>	<b>947</b>	<b>221192</b>	<b>113279</b>	<b>107913</b>	<b>97894</b>	<b>50613</b>	<b>47281</b>	<b>319086</b>	<b>163892</b>	<b>155194</b>

ಮಾಹಿತಿ ಮೂಲ 2011ರ ಜನಗಣತಿ / As per 2011 Census

4

ವಿವಿಧ ಮತ್ತು ಜನಸಂಖ್ಯೆ / Area and Population																			
ಕ್ರ. ಸಂ. / Sl. No.	ತಾಲ್ಲೂಕುಗಳು / Taluks	ಅಕ್ಷರಸ್ಥರು / Literates									ಸಾಕ್ಷರತೆ ಪ್ರಮಾಣ / Literacy Rate								
		ಗ್ರಾಮೀಣ/ Rural			ನಗರ/ Urban			ಒಟ್ಟು / Total			ಗ್ರಾಮೀಣ/ Rural			ನಗರ/ Urban			ಒಟ್ಟು / Total		
		ಒಟ್ಟು/ Total	ಗಂಡು/ Male	ಹೆಣ್ಣು/ Female	ಒಟ್ಟು/ Total	ಗಂಡು/ Male	ಹೆಣ್ಣು/ Female	ಒಟ್ಟು/ Total	ಗಂಡು/ Male	ಹೆಣ್ಣು/ Female	ಒಟ್ಟು/ Total	ಗಂಡು/ Male	ಹೆಣ್ಣು/ Female	ಒಟ್ಟು/ Total	ಗಂಡು/ Male	ಹೆಣ್ಣು/ Female	ಒಟ್ಟು/ Total	ಗಂಡು/ Male	ಹೆಣ್ಣು/ Female
1	2	47	48	49	50	51	52	53	54	55	56	57	58	59	60	61	62	63	64
1.	ಬೆಳ್ಳಾರಿ BELLARY	190532	115334	75198	281768	153275	128493	472300	268609	203691	58.51	70.24	46.58	78.26	84.83	71.64	68.88	77.88	59.76
2.	ಹಡಗಲಿ HADAGALI	110980	64328	46652	19401	10452	8949	130381	74780	55601	71.07	81.05	60.75	78.31	83.82	72.71	72.08	81.43	62.40
3.	ಹಗರಿಬೊಮ್ಮನಹಳ್ಳಿ H.B.HALLI	119935	69142	50793	0	0	0	119935	69142	50793	70.17	80.00	60.11	0.00	0.00	0.00	70.17	80.00	60.11
4.	ಹೊಸಪೇಟೆ HOSPET	101235	59049	42186	184143	99940	84203	285378	158989	126389	60.64	70.58	50.66	78.02	85.34	70.81	70.82	79.19	62.51
5.	ಕೂಡ್ಲಿಗಿ KUDLIGI	157896	92767	65129	38097	20790	17307	195993	113557	82436	67.13	77.12	56.68	81.01	87.90	74.05	69.45	78.89	59.62
6.	ಸಂಡೂರು SANDUR	100840	60157	40683	53719	31698	22021	154559	91855	62704	62.67	73.38	51.54	78.77	86.28	70.01	67.46	77.37	56.80
7.	ಸಿರುಗುಪ್ಪು SIRUGUPPA	86340	53126	33214	41344	23776	17568	127684	76902	50782	58.51	70.24	46.58	78.26	84.83	71.64	68.88	77.88	59.76
	ಒಟ್ಟು Dist. Total	867758	513903	353855	618472	339931	278541	1486230	853834	632396	62.60	73.33	51.63	76.89	84.00	69.69	67.85	77.24	58.28
	2001 Census	552756	352508	200248	427727	246629	181098	980483	599137	381346	50.30	63.50	36.80	70.20	79.40	60.70	57.40	69.20	45.30

ಮಾಹಿತಿ ಮೂಲ - 2001ರ ಜನಗಣತಿಯಂತೆ

5

ವಿವಿಧ ಮತ್ತು ಜನಸಂಖ್ಯೆ / Area and Population																
ಕ್ರ. ಸಂ. / Sl. No.	ತಾಲ್ಲೂಕುಗಳು / Taluks	ಧರ್ಮವಾರು ಜನಸಂಖ್ಯೆ / Religion wise Population														
		ಹಿಂದು / Hindu		ಮುಸ್ಲಿಂ / Muslim		ಕ್ರೈಶ್ಚಿಯನ್ / Christian		ಜೈನ್ / Jain		ಸಿಖ್ಖರು / Sikh		ಬೌದ್ಧರು / Buddhist		ಇತರೆ / Others		
		ಒಟ್ಟು ಜನಸಂಖ್ಯೆ / Total Population	% to Total Population	ಒಟ್ಟು ಜನಸಂಖ್ಯೆ / Total Population	% to Total Population	ಒಟ್ಟು ಜನಸಂಖ್ಯೆ / Total Population	% to Total Population	ಒಟ್ಟು ಜನಸಂಖ್ಯೆ / Total Population	% to Total Population	ಒಟ್ಟು ಜನಸಂಖ್ಯೆ / Total Population	% to Total Population	ಒಟ್ಟು ಜನಸಂಖ್ಯೆ / Total Population	% to Total Population	ಒಟ್ಟು ಜನಸಂಖ್ಯೆ / Total Population	% to Total Population	
1	2	89	90	91	92	93	94	95	96	97	98	99	100	101	102	
1.	ಬೆಳ್ಳಾರಿ BELLARY	508061	81.23	104272	16.67	7326	1.17	3283	0.52	204	0.03	25	0	601	0.1	
2.	ಹಡಗಲಿ HADAGALI	151701	90.23	14194	8.44	158	0.09	657	0.39	12	0.01	257	0.15	1052	0.63	
3.	ಹಗರಿಬೊಮ್ಮನಹಳ್ಳಿ H.B.HALLI	146427	91.58	12050	7.54	97	0.06	370	0.23	3	0	8	0.01	763	0.48	
4.	ಹೊಸಪೇಟೆ HOSPET	304495	81.21	63263	16.87	3915	1.04	1905	0.51	105	0.03	38	0.01	569	0.15	
5.	ಕೂಡ್ಲಿಗಿ KUDLIGI	255719	93.95	14060	5.17	127	0.05	469	0.17	7	0	134	0.05	937	0.34	
6.	ಸಂಡೂರು SANDUR	167464	87.6	21303	11.14	1069	0.56	117	0.06	56	0.03	25	0.01	679	0.36	
7.	ಸಿರುಗುಪ್ಪು SIRUGUPPA	205655	87.38	28664	12.18	534	0.23	142	0.06	29	0.01	18	0.01	114	0.05	
	ಒಟ್ಟು Dist. Total	1739522	85.81	257806	12.72	13226	0.65	6943	0.34	416	0.02	505	20	4715	0.23	

ಮಾಹಿತಿ ಮೂಲ - 2001ರ ಜನಗಣತಿಯಂತೆ

6



ವಿಸ್ತೀರ್ಣ ಮತ್ತು ಜನಸಂಖ್ಯೆ / Area and Population														
ಕ್ರ. ಸಂ. Sl. No.	ತಾಲ್ಲೂಕುಗಳು Taluks	ಧರ್ಮವಾರು ಸಾಕ್ಷರತೆ ಪ್ರಮಾಣ (ಶೇಕಡಾವಾರು) / Religion wise literacy rate (%)												
		ಹಿಂದು /Hindu			ಮುಸ್ಲಿಂ /Muslim			ಕ್ರಿಸ್ತಿಯನ್ /Christian			ಜೈನ್ /Jain			
		ಒಟ್ಟು Total	ಪುರುಷ Male	ಮಹಿಳೆ Female	ಒಟ್ಟು Total	ಪುರುಷ Male	ಮಹಿಳೆ Female	ಒಟ್ಟು Total	ಪುರುಷ Male	ಮಹಿಳೆ Female	ಒಟ್ಟು Total	ಪುರುಷ Male	ಮಹಿಳೆ Female	
1	2	103	104	105	106	107	108	109	110	111	112	113	114	
1.	ಬಳ್ಳಾರಿ BELLARY													
2.	ಹಡಗಲಿ HADAGALI													
3.	ಹಗರಿಬೊಮ್ಮನಹಳ್ಳಿ H.B.HALLI													
4.	ಹೊಸಪೇಟೆ HOSPET													
5.	ಕೂಡ್ಲಿಗಿ KUDLIGI													
6.	ಸಂಡೂರು SANDUR													
7.	ಸಿರುಗುಪ್ಪೆ SIRUGUPPA													
	ಒಟ್ಟು Dist. Total	56.50	68.65	44.04	60.59	70.62	50.16	86.69	91.82	81.81	93.83	97.38	89.96	

ಮಾಹಿತಿ ಮೂಲ - 2001ರ ಜನಗಣತಿಯಂತೆ

7

ವಿಸ್ತೀರ್ಣ ಮತ್ತು ಜನಸಂಖ್ಯೆ / Area and Population														
ಕ್ರ. ಸಂ. Sl. No.	ತಾಲ್ಲೂಕುಗಳು Taluks	ಧರ್ಮವಾರು ಸಾಕ್ಷರತೆ ಪ್ರಮಾಣ (ಶೇಕಡಾವಾರು) / Religion wise literacy rate (%)												
		ಬೌದ್ಧರು /Buddhist			ಸಿಖ್ಖರು /Sikh			ಇತರೆ /Others			ಧರ್ಮ ತಿಳಿಸದವರು /Religion not stated			
		ಒಟ್ಟು Total	ಪುರುಷ Male	ಮಹಿಳೆ Female	ಒಟ್ಟು Total	ಪುರುಷ Male	ಮಹಿಳೆ Female	ಒಟ್ಟು Total	ಪುರುಷ Male	ಮಹಿಳೆ Female	ಒಟ್ಟು Total	ಪುರುಷ Male	ಮಹಿಳೆ Female	
1	2	115	116	117	118	119	120	121	122	123	124	125	126	
1.	ಬಳ್ಳಾರಿ BELLARY													
2.	ಹಡಗಲಿ HADAGALI													
3.	ಹಗರಿಬೊಮ್ಮನಹಳ್ಳಿ H.B.HALLI													
4.	ಹೊಸಪೇಟೆ HOSPET													
5.	ಕೂಡ್ಲಿಗಿ KUDLIGI													
6.	ಸಂಡೂರು SANDUR													
7.	ಸಿರುಗುಪ್ಪೆ SIRUGUPPA													
	ಒಟ್ಟು Dist. Total	52.07	66.31	40.18	86.02	92.27	76.97	71.26	83.32	58.86	56.47	69.44	43.08	

ಮಾಹಿತಿ ಮೂಲ - 2001ರ ಜನಗಣತಿಯಂತೆ

8

**ಕೆಲಸಗಾರರ ವರ್ಗೀಕರಣ / Classification of Workers**

ಕ್ರ. ಸಂ. / Sl. No.	ತಾಲ್ಲೂಕುಗಳು / Taluks	ಮುಖ್ಯ ಕೆಲಸಗಾರರು / Main Workers								
		ಗ್ರಾಮೀಣ / Rural			ನಗರ / Urban			ಒಟ್ಟು / Total		
		ಒಟ್ಟು / Total	ಗಂಡಸರು / Male	ಹೆಂಗಸರು / Female	ಒಟ್ಟು / Total	ಗಂಡಸರು / Male	ಹೆಂಗಸರು / Female	ಒಟ್ಟು / Total	ಗಂಡಸರು / Male	ಹೆಂಗಸರು / Female
1	2	65	66	67	68	69	70	71	72	73
1.	ಬಳ್ಳಾರಿ / BELLARY	139989	83283	56706	99804	80516	19288	239793	163799	75994
2.	ಹಡಗಲಿ / HADAGALI	58262	36621	21641	8453	6188	2265	66715	42809	23906
3.	ಹಗರಿಯೊಮ್ಮನಹಳ್ಳಿ / H.B.HALLI	58520	39549	18971	-	-	-	58520	39549	18971
4.	ಹೊಸಪೇಟೆ / HOSPET	69631	40773	28858	74278	57195	17083	143909	97968	45941
5.	ಕೊಡ್ಲಿಗಿ / KUDLIGI	99715	58465	41250	12385	9751	2634	112100	98216	43884
6.	ಸಂಡೂರು / SANDUR	57274	40758	16516	10634	8776	1858	67908	49534	18374
7.	ಸಿರುಗುಪ್ಪು / SIRUGUPPA	85677	47262	38415	26747	17712	9035	112424	64974	47450
	<b>ಒಟ್ಟು / Dist. Total</b>	560968	346711	222357	232301	181038	52163	801369	526849	274520

ಮಾಹಿತಿ ಮೂಲ :- 2001ರ ಜನಗಣತಿ / As per 2001 Census

**ಅರೆಕಾಲಿಕ ಕೆಲಸಗಾರರು / Marginal Workers**

ಕ್ರ. ಸಂ. / Sl. No.	ತಾಲ್ಲೂಕುಗಳು / Taluks	ಅರೆಕಾಲಿಕ ಕೆಲಸಗಾರರು / Marginal Workers								
		ಗ್ರಾಮೀಣ / Rural			ನಗರ / Urban			ಒಟ್ಟು / Total		
		ಒಟ್ಟು / Total	ಗಂಡಸರು / Male	ಹೆಂಗಸರು / Female	ಒಟ್ಟು / Total	ಗಂಡಸರು / Male	ಹೆಂಗಸರು / Female	ಒಟ್ಟು / Total	ಗಂಡಸರು / Male	ಹೆಂಗಸರು / Female
1	2	74	75	76	77	78	79	80	81	82
1.	ಬಳ್ಳಾರಿ / BELLARY	19742	6082	13660	6664	3643	3021	26406	9725	16681
2.	ಹಡಗಲಿ / HADAGALI	74719	41353	33366	623	218	405	75342	41571	33771
3.	ಹಗರಿಯೊಮ್ಮನಹಳ್ಳಿ / H.B.HALLI	72041	43168	28873	-	-	-	72041	43168	28873
4.	ಹೊಸಪೇಟೆ / HOSPET	79602	43583	36019	5245	2854	2391	84847	46437	38410
5.	ಕೊಡ್ಲಿಗಿ / KUDLIGI	17889	3975	13914	2960	1241	1719	20849	5216	15633
6.	ಸಂಡೂರು / SANDUR	17185	3440	13745	820	378	442	18005	3818	14187
7.	ಸಿರುಗುಪ್ಪು / SIRUGUPPA	7187	1977	5210	1188	505	683	8375	2482	5893
	<b>ಒಟ್ಟು / Dist. Total</b>	101952	26635	75317	17500	8839	8661	119452	35474	83978

ಮಾಹಿತಿ ಮೂಲ 2001ರ ಜನಗಣತಿ / As per 2001 Census

**ಕೆಲಸಗಾರರ ವರ್ಗೀಕರಣ / Classification of Workers**

ಕ್ರ. ಸಂ. Sl. No.	ತಾಲ್ಲೂಕುಗಳು Taluks	ಕೆಲಸಗಾರರಲ್ಲದವರು / Non Workers								
		ಗ್ರಾಮೀಣ / Rural			ನಗರ / Urban			ಒಟ್ಟು / Total		
		ಒಟ್ಟು Total	ಗಂಡಸರು Male	ಹೆಂಗಸರು Female	ಒಟ್ಟು Total	ಗಂಡಸರು Male	ಹೆಂಗಸರು Female	ಒಟ್ಟು Total	ಗಂಡಸರು Male	ಹೆಂಗಸರು Female
1	2	83	84	85	86	87	88	89	90	91
1.	ಬಳ್ಳಾರಿ BELLARY	148997	66944	82053	210298	78540	131758	359295	145484	213811
2.	ಹಡಗಲಿ HADAGALI	69985	31824	38161	14338	5468	8870	84323	37292	47031
3.	ಹಗರಿಬೊಮ್ಮನಹಳ್ಳಿ H.B.HALLI	87845	37602	50243	-	-	-	87845	37602	50243
4.	ಹೊಸಪೇಟೆ HOSPET	73897	33594	40303	141927	52448	89479	215824	86042	129782
5.	ಕೂಡ್ಲಿಗಿ KUDLIGI	110029	53875	56154	29205	11895	17310	139234	65770	73464
6.	ಸಂಡೂರು SANDUR	82539	36266	46273	22714	8660	14054	105253	44926	60327
7.	ಸಿರುಗುಪ್ಪು SIRUGUPPA	75978	35083	40895	38567	15192	23375	114545	50275	64270
	<b>ಒಟ್ಟು Dist. Total</b>	<b>649270</b>	<b>295188</b>	<b>354082</b>	<b>457049</b>	<b>172203</b>	<b>284846</b>	<b>1106319</b>	<b>467391</b>	<b>638928</b>

ಮಾಹಿತಿ ಮೂಲ 2001ರ ಜನಗಣತಿ / As per 2001 Census

11

**ಕೃಷಿ ಸಾಗುವಳಿದಾರರು / Agricultural Cultivators**

ಕ್ರ. ಸಂ. Sl. No.	ತಾಲ್ಲೂಕುಗಳು Taluks	ಕೃಷಿ ಸಾಗುವಳಿದಾರರು / Agricultural Cultivators								
		ಗ್ರಾಮೀಣ / Rural			ನಗರ / Urban			ಒಟ್ಟು / Total		
		ಒಟ್ಟು Total	ಗಂಡಸರು Male	ಹೆಂಗಸರು Female	ಒಟ್ಟು Total	ಗಂಡಸರು Male	ಹೆಂಗಸರು Female	ಒಟ್ಟು Total	ಗಂಡಸರು Male	ಹೆಂಗಸರು Female
1	2	92	93	94	95	96	97	98	99	100
1.	ಬಳ್ಳಾರಿ BELLARY	61585	40207	21378	1606	1274	332	63191	41481	21710
2.	ಹಡಗಲಿ HADAGALI	22784	17268	5516	958	829	129	23742	18097	5645
3.	ಹಗರಿಬೊಮ್ಮನಹಳ್ಳಿ H.B.HALLI	21990	18004	3986	-	-	-	21990	18004	3986
4.	ಹೊಸಪೇಟೆ HOSPET	21228	14501	6727	5379	4228	1151	26607	18729	7878
5.	ಕೂಡ್ಲಿಗಿ KUDLIGI	56107	37070	19037	2256	1841	415	58363	38911	19452
6.	ಸಂಡೂರು SANDUR	25084	19349	5735	1205	953	252	26289	20302	5987
7.	ಸಿರುಗುಪ್ಪು SIRUGUPPA	28086	19372	8714	2939	2282	657	31025	21654	9371
	<b>ಒಟ್ಟು Dist. Total</b>	<b>236864</b>	<b>165771</b>	<b>71093</b>	<b>14343</b>	<b>11407</b>	<b>2936</b>	<b>251207</b>	<b>177178</b>	<b>74029</b>

ಮಾಹಿತಿ ಮೂಲ 2001ರ ಜನಗಣತಿ / As per 2001 Census

12

**ಕೆಲಸಗಾರರ ವರ್ಗೀಕರಣ / Classification of Workers**

ಕ್ರ. ಸಂ. Sl. No.	ತಾಲ್ಲೂಕುಗಳು Taluks	ಕೃಷಿ ಕಾರ್ಮಿಕರು / Agricultural Labourers								
		ಗ್ರಾಮೀಣ / Rural			ನಗರ / Urban			ಒಟ್ಟು / Total		
		ಒಟ್ಟು Total	ಗಂಡಸರು Male	ಹೆಂಗಸರು Female	ಒಟ್ಟು Total	ಗಂಡಸರು Male	ಹೆಂಗಸರು Female	ಒಟ್ಟು Total	ಗಂಡಸರು Male	ಹೆಂಗಸರು Female
1	2	163	164	165	166	167	168	169	170	171
1.	ಬಳ್ಳಾರಿ BELLARY	77298	33621	43677	3418	1576	1842	80716	35197	45519
2.	ಹಡಗಲಿ HADAGALI	41855	16326	25529	1929	899	1030	43784	17225	26559
3.	ಹಗರಿಬೊಮ್ಮನಹಳ್ಳಿ H.B.HALLI	35500	13701	21799	-	-	-	35500	13701	21799
4.	ಹೊಸಪೇಟೆ HOSPET	42122	18178	23944	15326	8110	7216	57448	26288	31160
5.	ಕೂಡ್ಲಿಗಿ KUDLIGI	45185	14476	30709	2888	1059	1829	48073	15535	32538
6.	ಸಂಡೂರು SANDUR	26843	7332	19511	1340	579	761	28183	7911	20272
7.	ಸಿರುಗುಪ್ಪು SIRUGUPPA	55956	23579	32377	11773	5202	6571	67729	28781	38948
	<b>ಒಟ್ಟು Dist. Total</b>	<b>324759</b>	<b>127213</b>	<b>197546</b>	<b>36674</b>	<b>17425</b>	<b>19249</b>	<b>361433</b>	<b>144638</b>	<b>216795</b>

ಮಾಹಿತಿ ಮೂಲ 2001ರ ಜನಗಣತಿ / As per 2001 Census

**ಕೆಲಸಗಾರರ ವರ್ಗೀಕರಣ / Classification of Workers**

ಕ್ರ. ಸಂ. Sl. No.	ತಾಲ್ಲೂಕುಗಳು Taluks	ಗೃಹ ಕೈಗಾರಿಕೆ ಕೆಲಸಗಾರರು / Workers in Household Industries								
		ಗ್ರಾಮೀಣ / Rural			ನಗರ / Urban			ಒಟ್ಟು / Total		
		ಒಟ್ಟು Total	ಗಂಡಸರು Male	ಹೆಂಗಸರು Female	ಒಟ್ಟು Total	ಗಂಡಸರು Male	ಹೆಂಗಸರು Female	ಒಟ್ಟು Total	ಗಂಡಸರು Male	ಹೆಂಗಸರು Female
1	2	172	173	174	175	176	177	178	179	180
1.	ಬಳ್ಳಾರಿ BELLARY	2031	1192	839	5863	2853	3010	7894	4045	3849
2.	ಹಡಗಲಿ HADAGALI	1558	972	586	985	178	807	2543	1150	1393
3.	ಹಗರಿಬೊಮ್ಮನಹಳ್ಳಿ H.B.HALLI	2129	1156	973	-	-	-	2129	1156	973
4.	ಹೊಸಪೇಟೆ HOSPET	2044	951	1093	2532	1276	1256	4576	2227	2249
5.	ಕೂಡ್ಲಿಗಿ KUDLIGI	3651	2006	1645	1202	564	638	4853	2570	2283
6.	ಸಂಡೂರು SANDUR	1218	721	497	282	133	149	1500	854	646
7.	ಸಿರುಗುಪ್ಪು SIRUGUPPA	1453	804	649	789	394	395	2242	1198	1044
	<b>ಒಟ್ಟು Dist. Total</b>	<b>14084</b>	<b>7802</b>	<b>6282</b>	<b>11653</b>	<b>5398</b>	<b>6255</b>	<b>25737</b>	<b>13200</b>	<b>12537</b>

ಮಾಹಿತಿ ಮೂಲ 2001ರ ಜನಗಣತಿ / As per 2001 Census

**ಕೆಲಸಗಾರರ ವರ್ಗೀಕರಣ / Classification of Workers**

ಕ್ರ. ಸಂ. Sl. No.	ತಾಲ್ಲೂಕುಗಳು Taluks	ಇತರೆ ಕೆಲಸಗಾರರು / Other Workers								
		ಗ್ರಾಮೀಣ / Rural			ನಗರ / Urban			ಒಟ್ಟು / Total		
		ಒಟ್ಟು Total	ಗಂಡಸರು Male	ಹೆಂಗಸರು Female	ಒಟ್ಟು Total	ಗಂಡಸರು Male	ಹೆಂಗಸರು Female	ಒಟ್ಟು Total	ಗಂಡಸರು Male	ಹೆಂಗಸರು Female
1	2	181	182	183	184	185	186	187	188	189
1.	ಬಳ್ಳಾರಿ BELLARY	18817	14345	4472	95581	78456	17125	114398	92801	21597
2.	ಹಡಗಲಿ HADAGALI	8522	6787	1735	5204	4500	704	13726	11287	2439
3.	ಹಗರಿಬೊಮ್ಮನಹಳ್ಳಿ H.B.HALLI	12422	10307	2115	-	-	-	12422	10307	2115
4.	ಹೊಸಪೇಟೆ HOSPET	14208	9953	4255	56286	46435	9851	70494	56388	14106
5.	ಕೂಡ್ಲಿಗಿ KUDLIGI	12661	8888	3773	8999	7528	1471	21660	16416	5244
6.	ಸಂಡೂರು SANDUR	21314	16796	4518	8627	7489	1138	29941	24285	5656
7.	ಸಿರುಗುಪ್ಪು SIRUGUPPA	7369	5484	1885	12434	10339	2095	19803	15823	3980
	<b>ಒಟ್ಟು Dist. Total</b>	95313	72560	22753	187131	154747	32384	282444	227307	55137

ಮಾಹಿತಿ ಮೂಲ 2001ರ ಜನಗಣತಿ / As per 2001 Census

15

**ಕೆಲಸಗಾರರ ವರ್ಗೀಕರಣ / Classification of Workers**

ಕ್ರ. ಸಂ. Sl. No.	ತಾಲ್ಲೂಕುಗಳು Taluks	ಒಟ್ಟು ಕೆಲಸಗಾರರು / Total Workers								
		ಗ್ರಾಮೀಣ / Rural			ನಗರ / Urban			ಒಟ್ಟು / Total		
		ಒಟ್ಟು Total	ಗಂಡಸರು Male	ಹೆಂಗಸರು Female	ಒಟ್ಟು Total	ಗಂಡಸರು Male	ಹೆಂಗಸರು Female	ಒಟ್ಟು Total	ಗಂಡಸರು Male	ಹೆಂಗಸರು Female
1	2	190	191	192	193	194	195	196	197	198
1.	ಬಳ್ಳಾರಿ BELLARY	159731	89365	70366	106468	84159	22309	266199	173524	92675
2.	ಹಡಗಲಿ HADAGALI	74719	41353	33366	9076	6406	2670	83795	47759	36036
3.	ಹಗರಿಬೊಮ್ಮನಹಳ್ಳಿ H.B.HALLI	72041	43168	28873	-	-	-	72041	43168	28873
4.	ಹೊಸಪೇಟೆ HOSPET	79602	43583	36019	79523	60049	19474	159125	103632	55493
5.	ಕೂಡ್ಲಿಗಿ KUDLIGI	117604	62440	55164	15345	10992	4353	132949	73432	59517
6.	ಸಂಡೂರು SANDUR	74459	44198	30261	11454	9154	2300	85913	53352	32561
7.	ಸಿರುಗುಪ್ಪು SIRUGUPPA	92864	49239	43625	27935	18217	9718	120799	67456	53343
	<b>ಒಟ್ಟು Dist. Total</b>	671020	373346	297674	249801	188977	60824	920821	56323	358498

ಮಾಹಿತಿ ಮೂಲ 2001ರ ಜನಗಣತಿ / As per 2001 Census

16

**ಕೆಲಸಗಾರರ ವರ್ಗೀಕರಣ / Classification of Workers**

ಕ್ರ. ಸಂ. / Sl. No.	ತಾಲ್ಲೂಕುಗಳು / Taluks	ಕೃಷಿಯೇತರ ಕೆಲಸಗಾರರು / Non-Agricultural Workers								
		ಗ್ರಾಮೀಣ / Rural			ನಗರ / Urban			ಒಟ್ಟು / Total		
		ಒಟ್ಟು Total	ಗಂಡಸರು Male	ಹೆಂಗಸರು Female	ಒಟ್ಟು Total	ಗಂಡಸರು Male	ಹೆಂಗಸರು Female	ಒಟ್ಟು Total	ಗಂಡಸರು Male	ಹೆಂಗಸರು Female
1	2	199	200	201	202	203	204	205	206	207
1.	ಬಳ್ಳಾರಿ BELLARY	20848	15537	5311	101444	81309	20135	122292	96846	25446
2.	ಹಡಗಲಿ HADAGALI	10080	7759	2321	6189	4678	1511	16269	12437	3822
3.	ಹಗರಿಬೊಮ್ಮನಹಳ್ಳಿ H.B.HALLI	14551	11463	3088	-	-	-	14551	11463	3088
4.	ಹೊಸಪೇಟೆ HOSPET	16252	10904	5348	58818	47711	11107	75070	58615	16455
5.	ಕೂಡ್ಲಿಗಿ KUDLIGI	16312	10894	5418	10201	8092	2109	26513	18986	7527
6.	ಸಂಡೂರು SANDUR	22532	17517	5015	8909	7622	1287	31441	25139	6302
7.	ಸಿರುಗುಪ್ಪ SIRUGUPPA	8822	6288	2534	13223	10733	2490	22045	17021	5024
	<b>ಒಟ್ಟು Dist. Total</b>	<b>109397</b>	<b>80362</b>	<b>29035</b>	<b>198784</b>	<b>160145</b>	<b>38639</b>	<b>308181</b>	<b>240507</b>	<b>67674</b>

ಮಾಹಿತಿ ಮೂಲ 2001ರ ಜನಗಣತಿ / As per 2001 Census

ಸಂ. No.	ತಾಲ್ಲೂಕುಗಳು Taluks	ಸಂಭವನೀಯ ಜನಸಂಖ್ಯೆಯ ಅಂದಾಜು / Projected Population 2001 to 2011										
		2001	2002	2003	2004	2005	2006	2007	2008	2009	2010	2011
1	2	208	209	210	211	212	213	214	215	216	217	218
1.	ಬಳ್ಳಾರಿ BELLARY	625000	639700	654200	669200	684500	700000	716100	732500	749300	766600	784300
2.	ಹಡಗಲಿ HADAGALI	168000	171100	174200	177300	180500	183700	187000	190400	193800	197300	200900
3.	ಹಗರಿಬೊಮ್ಮನಹಳ್ಳಿ H.B.HALLI	160000	162500	165100	167700	170400	173200	175900	178800	181600	184500	187500
4.	ಹೊಸಪೇಟೆ HOSPET	375000	383900	393100	402400	412000	421900	432000	442400	453600	464600	475200
5.	ಕೂಡ್ಲಿಗಿ KUDLIGI	272000	277100	282200	287400	299600	297900	303400	309000	314600	320400	326300
6.	ಸಂಡೂರು SANDUR	191000	194700	198300	201900	205600	209400	213400	217300	221300	225400	229600
7.	ಸಿರುಗುಪ್ಪ SIRUGUPPA	235000	240000	244700	249600	254600	259700	264800	270100	275500	281000	286600
	<b>ಒಟ್ಟು Dist. Total</b>	<b>2027000</b>	<b>2069000</b>	<b>2111800</b>	<b>2155500</b>	<b>2207200</b>	<b>2245800</b>	<b>2292600</b>	<b>2340500</b>	<b>2389400</b>	<b>2439500</b>	<b>2490700</b>

ಮಾಹಿತಿ ಮೂಲ :- ಜಿಲ್ಲಾ ಸಾಂಖ್ಯಿಕ ಅಧಿಕಾರಿಗಳ ಕಛೇರಿ, ಬಳ್ಳಾರಿ.



**ತಾಲ್ಲೂಕುವಾರು ಕುಟುಂಬಗಳಲ್ಲಿ ವಾಸಿಸುವ ಮನೆಗಳ ಸ್ಥಿತಿಗತಿಯ ಶೇಕಡಾ ಪ್ರಮಾಣ ಮಾಹಿತಿ**  
**Taluk wise percentage of Census Houses by condition of Houses**

ಕ್ರ. ಸಂ. Sl. No.	ತಾಲ್ಲೂಕುಗಳು Taluks	ವಾಸದ ಮನೆಗಳ ಸ್ಥಿತಿ / Condition of Residential Houses as per Census								
		ಉತ್ತಮ / Good			ವಾಸಕ್ಕೆ ಯೋಗ್ಯವಾದ / Livable			ಹಾಳು ಬಿದ್ದ ಮನೆ / Dilapidated		
		ಒಟ್ಟು Total	ಗ್ರಾಮೀಣ Rural	ನಗರ Urban	ಒಟ್ಟು Total	ಗ್ರಾಮೀಣ Rural	ನಗರ Urban	ಒಟ್ಟು Total	ಗ್ರಾಮೀಣ Rural	ನಗರ Urban
1	2	219	220	221	222	223	224	225	226	227
1.	ಬಳ್ಳಾರಿ BELLARY									
2.	ಹಡಗಲಿ HADAGALI									
3.	ಹಗರಿಬೊಮ್ಮನಹಳ್ಳಿ H.B.HALLI									
4.	ಹೊಸಪೇಟೆ HOSPET									
5.	ಕೊಡ್ಲಿಗಿ KUDLIGI									
6.	ಸಂಜೂರು SANDUR									
7.	ಸಿರುಗುಪ್ಪೆ SIRUGUPPA									
	ಒಟ್ಟು Dist. Total	59.99	54.64	68.18	35.45	39.95	28.78	4.47	5.41	3.04

ಮಾಹಿತಿ ಮೂಲ 2011ರ ಜನಗಣತಿ / As per 2011 Census

19

ತಾಲ್ಲೂಕುವಾರು ಶೇಕಡಾ ಪ್ರಮಾಣದ ಕುಟುಂಬಗಳನ್ನು ಹೊಸದಾಗಿ ಮದುವೆಯಾದ ಕುಟುಂಬಕ್ಕೆ ಸ್ವತಂತ್ರವಾಗಿ ಮಲಗುವ ಕೋಣೆಗಳು  
 Taluk wise percentage Households having independent sleeping Room for married couples

ತಾಲ್ಲೂಕುವಾರು ಶೇಕಡಾ ಪ್ರಮಾಣದ ಕುಟುಂಬಗಳ ಸ್ವಂತ ಮತ್ತು ಬಾಡಿಗೆ ಮನೆಗಳು  
 Taluk wise percentage of Households Owned, Rented

ಕ್ರ. ಸಂ. Sl. No.	ತಾಲ್ಲೂಕುಗಳು Taluks	ಮದುವೆಯಾದ ಕುಟುಂಬಕ್ಕೆ ಸ್ವತಂತ್ರವಾಗಿ ಮಲಗುವ ಕೋಣೆಗಳು / Married Couples having independent Sleeping Rooms			ಸ್ಥಿತಿ / Tenure Status					
		ಒಟ್ಟು Total	ಗ್ರಾಮೀಣ Rural	ನಗರ Urban	ಸ್ವಂತಕ್ಕೆ / Owned			ಬಾಡಿಗೆಗೆ / Rented		
					ಒಟ್ಟು Total	ಗ್ರಾಮೀಣ Rural	ನಗರ Urban	ಒಟ್ಟು Total	ಗ್ರಾಮೀಣ Rural	ನಗರ Urban
1	2	228	229	230	231	232	233	234	235	236
1.	ಬಳ್ಳಾರಿ BELLARY									
2.	ಹಡಗಲಿ HADAGALI									
3.	ಹಗರಿಬೊಮ್ಮನಹಳ್ಳಿ H.B.HALLI									
4.	ಹೊಸಪೇಟೆ HOSPET									
5.	ಕೊಡ್ಲಿಗಿ KUDLIGI									
6.	ಸಂಜೂರು SANDUR									
7.	ಸಿರುಗುಪ್ಪೆ SIRUGUPPA									
	ಒಟ್ಟು Dist. Total	50.50	60.50	39.50	76.10	88.00	58.00	21.40	9.60	99.30

ಮಾಹಿತಿ ಮೂಲ : 2011ರ ಜನಗಣತಿ / As per 2011 Census

As per 2001 Census

20

**ತಾಲ್ಲೂಕುವಾರು ಶೇಕಡಾ ಜನಗಣತಿ ಕುಟುಂಬಗಳಲ್ಲಿ ಒಂದು, ಎರಡು ಪ್ರತ್ಯೇಕ ಕೊಠಡಿ ಹೊಂದಿರುವ ವಿವರ  
Taluk wise percentage of Census Households having with One Room, Two Rooms, Number of Exclusive Room**

ಕ್ರ. ಸಂ. Sl. No.	ತಾಲ್ಲೂಕುಗಳು Taluks	Number of Dwelling Rooms								
		ಒಂದು ಕೊಠಡಿ / One Room			ಎರಡು ಕೊಠಡಿ / Two Room			ಪ್ರತ್ಯೇಕ ಕೊಠಡಿ / Exclusive Room		
		ಒಟ್ಟು Total	ಗ್ರಾಮೀಣ Rural	ನಗರ Urban	ಒಟ್ಟು Total	ಗ್ರಾಮೀಣ Rural	ನಗರ Urban	ಒಟ್ಟು Total	ಗ್ರಾಮೀಣ Rural	ನಗರ Urban
1	2	237	238	239	240	241	242	243	244	245
1.	ಬಳ್ಳಾರಿ BELLARY									
2.	ಹಡಗಲಿ HADAGALI									
3.	ಹಗರಿಬೊಮ್ಮನಹಳ್ಳಿ H.B.HALLI									
4.	ಹೊಸಪೇಟೆ HOSPET									
5.	ಕೊಡ್ಲಿಗಿ KUDLIGI									
6.	ಸಂಡೂರು SANDUR									
7.	ಸಿರುಗುಪ್ಪ SIRUGUPPA									
	ಒಟ್ಟು Dist. Total	37.40	39.80	33.60	29.02	26.60	32.70	16.20	21.50	8.00

ಮಾಹಿತಿ ಮೂಲ 2011ರ ಜನಗಣತಿ / As per 2011 Census

21

**ತಾಲ್ಲೂಕುವಾರು ಕುಟುಂಬಗಳಲ್ಲಿ ವಾಸಿಸುವ ಮನೆಗಳಲ್ಲಿ ಹೊಂದಿರುವ ಪ್ರತ್ಯೇಕವಾಗಿ ಅಡಿಗೆ ಮನೆ ಮತ್ತು ಸ್ನಾನದ ಮನೆ ಸೌಲಭ್ಯದ ಶೇಕಡಾ ಪ್ರಮಾಣ  
Taluk wise percentage of Households having separate Kitchen and Bathroom Facilities**

ಕ್ರ. ಸಂ. Sl. No.	ತಾಲ್ಲೂಕುಗಳು Taluks	ಅಡಿಗೆ ಮನೆಯ ಲಭ್ಯತೆ Availability of Kitchen			ಸ್ನಾನದ ಮನೆಯ ಲಭ್ಯತೆ Availability of Bathroom		
		ಒಟ್ಟು Total	ಗ್ರಾಮೀಣ Rural	ನಗರ Urban	ಒಟ್ಟು Total	ಗ್ರಾಮೀಣ Rural	ನಗರ Urban
1	2	246	247	248	249	250	251
1.	ಬಳ್ಳಾರಿ BELLARY				90.39	83.24	96.11
2.	ಹಡಗಲಿ HADAGALI				85.80	84.12	95.91
3.	ಹಗರಿಬೊಮ್ಮನಹಳ್ಳಿ H.B.HALLI				85.99	85.99	--
4.	ಹೊಸಪೇಟೆ HOSPET				89.77	80.90	95.29
5.	ಕೊಡ್ಲಿಗಿ KUDLIGI				76.61	73.22	92.14
6.	ಸಂಡೂರು SANDUR				87.46	83.35	95.86
7.	ಸಿರುಗುಪ್ಪ SIRUGUPPA				81.04	76.73	91.38
	ಒಟ್ಟು Dist. Total	85.3	84.0	86.50	86.60	80.95	95.24

ಮಾಹಿತಿ ಮೂಲ 2011ರ ಜನಗಣತಿ / As per 2011 Census

22

**ತಾಲ್ಲೂಕುವಾರು ಮನೆಗಳಲ್ಲಿ ವಾಸಿಸುವ ಕುಟುಂಬಗಳ ವಿವಿಧ ಮೂಲಗಳಿಂದ ಆಧುನಿಕ ಸೌಲಭ್ಯ ಹೊಂದಿರುವ ವಿವರ  
Taluk wise percentage of Households having different sources of Modern Amenities**

ಕ್ರ. ಸಂ. Sl. No.	ತಾಲ್ಲೂಕುಗಳು Taluks	ಕುಟುಂಬದ ಆಸ್ತಿಗಳು / Household Assets								
		ರೇಡಿಯೋ ಓಟಾನ್ಸಿಸ್ಟರ್ / Radio & Transistor			ದೂರದರ್ಶನ / Television			ದೂರವಾಣಿ / Telephone		
		ಒಟ್ಟು Total	ಗ್ರಾಮೀಣ Rural	ನಗರ Urban	ಒಟ್ಟು Total	ಗ್ರಾಮೀಣ Rural	ನಗರ Urban	ಒಟ್ಟು Total	ಗ್ರಾಮೀಣ Rural	ನಗರ Urban
1	2	252	253	254	255	256	257	258	259	260
1.	ಬಳ್ಳಾರಿ BELLARY	6.57	5.68	7.28	72.18	61.84	80.46	5.37	3.27	6.70
2.	ಹಡಗಲಿ HADAGALI	9.12	8.85	10.23	41.96	38.26	64.25	3.15	3.18	2.95
3.	ಹಗರಿಯೊಮ್ಮನಹಳ್ಳಿ H.B.HALLI	9.77	9.77	-	48.0	48.00	-	3.83	3.83	-
4.	ಹೊಸಪೇಟೆ HOSPET	11.47	8.78	13.14	69.34	56.45	77.36	5.42	3.33	6.73
5.	ಕೂಡ್ಲಿಗಿ KUDLIGI	10.98	10.96	11.06	42.10	36.11	69.50	2.66	2.56	3.09
6.	ಸಂಡೂರು SANDUR	6.86	7.12	6.33	61.86	54.29	77.30	2.95	2.58	3.70
7.	ಸಿರುಗುಪ್ಪೆ SIRUGUPPA	6.4	6.94	5.11	51.25	45.83	64.24	3.93	3.37	5.29
	ಒಟ್ಟು Dist. Total	8.5	8.11	9.10	60.43	49.68	76.89	4.35	3.26	6.02

ಮಾಹಿತಿ ಮೂಲ 2011ರ ಜನಗಣತಿ / As per 2011 Census

23

**ತಾಲ್ಲೂಕುವಾರು ಕುಟುಂಬಗಳು ಶೇಕಡಾ ಪ್ರಮಾಣದಲ್ಲಿ ಹೊಂದಿರುವ ಬೈಸಿಕಲ್, ಸ್ಕೂಟರ್, ಮೋಟಾರ್ ಸೈಕಲ್, ಮೊಪೆಡ್, ಕಾರ್, ಜೀಪ್ ಮತ್ತು ವ್ಯಾನ್  
Taluk wise percentage of Households having Bicycles, Scooter, Motorcycle, Moped, Car, Jeep & Van**

ಕ್ರ. ಸಂ. Sl. No.	ತಾಲ್ಲೂಕುಗಳು Taluks	ಕುಟುಂಬದ ಆಸ್ತಿಗಳು / Household Assets								
		ಸೈಕಲ್ / Bicycle			ದ್ವಿಚಕ್ರವಾಹನಗಳು / Two Wheelers			ಕಾರ್,ಜೀಪ್,ವ್ಯಾನು / Car,Jeep & Van		
		ಒಟ್ಟು Total	ಗ್ರಾಮೀಣ Rural	ನಗರ Urban	ಒಟ್ಟು Total	ಗ್ರಾಮೀಣ Rural	ನಗರ Urban	ಒಟ್ಟು Total	ಗ್ರಾಮೀಣ Rural	ನಗರ Urban
1	2	261	262	263	264	265	266	267	268	269
1.	ಬಳ್ಳಾರಿ BELLARY	33.87	30.72	36.40	30.68	20.3	29.56	3.89	2.00	5.4
2.	ಹಡಗಲಿ HADAGALI	30.35	29.68	34.40	11.89	9.85	24.2	1.47	1.29	2.53
3.	ಹಗರಿಯೊಮ್ಮನಹಳ್ಳಿ H.B.HALLI	41.44	41.44	-	16.04	16.04	-	1.47	1.47	-
4.	ಹೊಸಪೇಟೆ HOSPET	39.70	36.42	41.75	28.13	18.01	34.42	3.73	1.76	4.96
5.	ಕೂಡ್ಲಿಗಿ KUDLIGI	33.85	32.40	40.48	12.37	9.50	25.48	1.37	0.96	3.25
6.	ಸಂಡೂರು SANDUR	23.41	22.47	25.53	19.94	13.71	32.64	3.8	1.96	7.56
7.	ಸಿರುಗುಪ್ಪೆ SIRUGUPPA	34.02	31.73	39.51	20.03	17.10	27.05	1.74	1.19	3.06
	ಒಟ್ಟು Dist. Total	34.19	32.05	37.47	23.10	15.36	34.93	2.94	1.55	5.07

ಮಾಹಿತಿ ಮೂಲ 2011ರ ಜನಗಣತಿ / As per 2011 Census

24

**ತಾಲ್ಲೂಕುವಾರು ಅಂಗವಿಕಲರ ಜನಸಂಖ್ಯೆ (ಶೇಕಡ)**  
**Percentage of Taluk wise Disabled Population**

ಕ್ರ. ಸಂ. Sl. No.	ತಾಲ್ಲೂಕುಗಳು Taluks	ಅಂಗವಿಕಲರ ಶೇಕಡಾ ಪ್ರಮಾಣ / Disabled Population in Percentage								
		ಒಟ್ಟು / Total			ಗ್ರಾಮೀಣ / Rural			ನಗರ / Urban		
		ಒಟ್ಟು Total	ಪುರುಷ Male	ಮಹಿಳೆ Female	ಒಟ್ಟು Total	ಪುರುಷ Male	ಮಹಿಳೆ Female	ಒಟ್ಟು Total	ಪುರುಷ Male	ಮಹಿಳೆ Female
1	2	270	271	272	273	274	275	276	277	278
1.	ಬಳ್ಳಾರಿ BELLARY									
2.	ಹಡಗಲಿ HADAGALI									
3.	ಹಗರಿಬೊಮ್ಮನಹಳ್ಳಿ H.B.HALLI									
4.	ಹೊಸಪೇಟೆ HOSPET									
5.	ಕೂಡ್ಲಿಗಿ KUDLIGI									
6.	ಸಂಡೂರು SANDUR									
7.	ಸಿರುಗುಪ್ಪ SIRUGUPPA									
	ಒಟ್ಟು Dist. Total	1.84	2.08	1.58	1.85	2.08	1.61	1.82	2.09	1.5

ಮಾಹಿತಿ ಮೂಲ 2001ರ ಜನಗಣತಿ / As per 2001 Census

25

**ವಿವಿಧ ರೀತಿಯ ಮನೆಗಳಲ್ಲಿ ವಾಸಿಸುವ ಕುಟುಂಬಗಳ ವಿವರ**  
**DIFFERENT TYPES OF LIVING HOUSES**

ಕ್ರ. ಸಂ. Sl. No.	ತಾಲ್ಲೂಕುಗಳು Taluks	ಒಟ್ಟು ಕುಟುಂಬಗಳ ಸಂಖ್ಯೆ Total No. of House holds	Distribution of Census houses used as residence and residence cum other use by their type of structure				
			ಶಾಶ್ವತ Permanent (%)	ಅರೆ ಶಾಶ್ವತ Semi Permanent (%)	ಉಪಯುಕ್ತ Useable (%)	ಅನುಪಯುಕ್ತ Non Useable (%)	ವರ್ಗೀಕರಣವಾಗದ Unclassified (%)
1	2	279	280	281	282	283	284
1.	ಬಳ್ಳಾರಿ BELLARY	113747	42.3	29.7	28.0		
2.	ಹಡಗಲಿ HADAGALI	31904	39.1	39.1	21.0		
3.	ಹಗರಿಬೊಮ್ಮನಹಳ್ಳಿ H.B.HALLI	28796	43.7	29.7	26.6		
4.	ಹೊಸಪೇಟೆ HOSPET	69319	53.0	26.2	20.7		
5.	ಕೂಡ್ಲಿಗಿ KUDLIGI	47644	43.2	43.8	13.0		
6.	ಸಂಡೂರು SANDUR	35114	42.6	39.6	17.7		
7.	ಸಿರುಗುಪ್ಪ SIRUGUPPA	41836	22.5	36.8	40.7		
	ಒಟ್ಟು Dist. Total	368360	42.0	33.5	24.4	0.0	0.0

ಮಾಹಿತಿ ಮೂಲ 2001ರ ಜನಗಣತಿ / As per 2001 Census

26

**ಜನಗಣತಿಯಂತೆ ಕಟ್ಟಡಗಳ ವಿವಿಧ ರೀತಿಯ ಉಪಯೋಗ  
AS PER CENSUS HOUSES DIFFERENT TYPE OF USES**

ಕ್ರ. ಸಂ. Sl. No.	ತಾಲ್ಲೂಕುಗಳು Taluks	ಒಟ್ಟು ಮನೆಗಳ ಸಂಖ್ಯೆ Total No. of Census Houses	ಖಾಲಿ ಇರುವ ಶೇಕಡ ಮನೆಗಳ ಸಂಖ್ಯೆ No. of Vacant Houses (%)	ವಾಸವಿರುವ ಶೇಕಡ ಮನೆಗಳ ಸಂಖ್ಯೆ No. of Occupied House (%)	Occupied houses used as			
					ವಾಸದ ಮನೆ Residence (%)	ಮನೆ ಮತ್ತು ಇತರೆ ಉಪಯೋಗ Residence cum other use (%)	ಅಂಗಡಿ/ಕಚೇರಿ Shop/Office (%)	ಶಾಲೆ, ಕಾಲೇಜು School, College (%)
1	2	285	286	287	288	289	290	291
1.	ಬೆಳ್ಳಾರಿ BELLARY							
2.	ಹಡಗಲಿ HADAGALI							
3.	ಹಗರಿಯೊಮ್ಮನಹಳ್ಳಿ H.B.HALLI							
4.	ಹೊಸಪೇಟೆ HOSPET							
5.	ಕೂಡ್ಲಿಗಿ KUDLIGI							
6.	ಸಂಡೂರು SANDUR							
7.	ಸಿರುಗುಪ್ಪು SIRUGUPPA							
	<b>ಒಟ್ಟು Dist. Total</b>	623480	10.48	89.52	75.61	1.48	4.44	0.72

ಮಾಹಿತಿ ಮೂಲ 2011ರ ಜನಗಣತಿ / As per 2011 Census

27

**ಜನಗಣತಿಯಂತೆ ಕಟ್ಟಡಗಳ ವಿವಿಧ ರೀತಿಯ ಉಪಯೋಗ  
AS PER CENSUS HOUSES DIFFERENT TYPE OF USES**

ಕ್ರ. ಸಂ. Sl. No.	ತಾಲ್ಲೂಕುಗಳು Taluks	ಹೋಟೆಲ್, ಲಾಡ್ಜ್, ಗೆಸ್ಟ್‌ಹೌಸ್ Hotel, Lodge, Guest House (%)	ಆಸ್ಪತ್ರೆಗಳು, ಡಿಸ್ಪೆನ್ಸರಿಗಳು Hospital, Dispensaries (%)	ಕಾರ್ಖಾನೆ ವರ್ಕ್‌ಶಾಪ್ ಇತರೆ Factory, Workshop / Workshed etc (%)	ಪ್ರಾರ್ಥನಾ ಸ್ಥಳ Place of Worship (%)	ಇತರೆ ಉಪಯೋಗ Other Non Residential Use (%)
1.	ಬೆಳ್ಳಾರಿ BELLARY					
2.	ಹಡಗಲಿ HADAGALI					
3.	ಹಗರಿಯೊಮ್ಮನಹಳ್ಳಿ H.B.HALLI					
4.	ಹೊಸಪೇಟೆ HOSPET					
5.	ಕೂಡ್ಲಿಗಿ KUDLIGI					
6.	ಸಂಡೂರು SANDUR					
7.	ಸಿರುಗುಪ್ಪು SIRUGUPPA					
	<b>ಒಟ್ಟು Dist. Total</b>	0.58	0.27	0.82	1.27	4.12

ಮಾಹಿತಿ ಮೂಲ 2011ರ ಜನಗಣತಿ / As per 2011 Census

28

**2011 ಜನಗಣತಿಯಂತೆ ವಿವಿಧ ಮೂಲಗಳಿಂದ ಬೆಳಕನ್ನು ಹೊಂದಿರುವ ಕುಟುಂಬಗಳ ಹಂಚಿಕೆ**  
**DISTRIBUTION OF HOUSEHOLDS BY SOURCE OF LIGHTING 2011 CENSUS**

ಕ್ರ. ಸಂ. Sl. No.	ತಾಲ್ಲೂಕುಗಳು Taluks	ಒಟ್ಟು ಕುಟುಂಬಗಳ ಸಂಖ್ಯೆ Total No. of House holds	ವಿದ್ಯುತ್ಚಕ್ತಿ Electricity (%)	ಸೀಮೆಎಣ್ಣೆ Kerosene (%)	ಸೋಲಾರ್ Solar Energy (%)	ಇತರೆ Any Other (%)	ವಿದ್ಯುತ್ಚಕ್ತಿ ರಹಿತ Without Lighting (%)
1	2	297	298	299	300	301	302
1.	ಬೆಳ್ಳಾರಿ BELLARY	152849	94.61	4.50	0.10	0.37	0.32
2.	ಹಡಗಲಿ HADAGALI	38388	88.84	10.07	0.07	0.11	0.6
3.	ಹಗರಿಬೊಮ್ಮನಹಳ್ಳಿ H.B.HALLI	36175	91.31	7.94	0.18	0.04	0.48
4.	ಹೊಸಪೇಟೆ HOSPET	93422	92.96	6.33	0.1	0.03	0.51
5.	ಕೂಡ್ಲಿಗಿ KUDLIGI	58257	86.2	13.01	0.16	0.05	0.43
6.	ಸಂಡೂರು SANDUR	51054	92.38	6.79	0.18	0.07	0.49
7.	ಸಿರುಗುಪ್ಪು SIRUGUPPA	51559	86.12	12.65	0.16	0.14	0.83
	<b>ಒಟ್ಟು Dist. Total</b>	481704	91.42	7.70	0.12	0.16	0.48
	<b>2001 Census</b>	368360	72.97	26.24	0.20	0.16	0.42

ಮಾಹಿತಿ ಮೂಲ 2011ರ ಜನಗಣತಿ / As per 2011 Census

29

**2011 ಜನಗಣತಿಯಂತೆ ವಿವಿಧ ಮೂಲಗಳಿಂದ ಬೆಳಕನ್ನು ಹೊಂದಿರುವ ಕುಟುಂಬಗಳ ಹಂಚಿಕೆ ವಿವರ (ಪರಿಶಿಷ್ಟ ಜಾತಿ) ಶೇಕಡಾ**  
**Distribution of households by source of lighting 2011 Census - Scheduled Caste**

ಕ್ರ. ಸಂ. Sl. No.	ತಾಲ್ಲೂಕುಗಳು Taluks	ಒಟ್ಟು ಕುಟುಂಬಗಳ ಸಂಖ್ಯೆ Total No. of House holds	ವಿದ್ಯುತ್ಚಕ್ತಿ Electricity (%)	ಸೀಮೆಎಣ್ಣೆ Kerosene (%)	ಸೋಲಾರ್ Solar Energy (%)	ಇತರೆ Any Other (%)	ವಿದ್ಯುತ್ಚಕ್ತಿ ರಹಿತ Without Lighting (%)
1	2	303	304	305	306	307	308
1.	ಬೆಳ್ಳಾರಿ BELLARY						
2.	ಹಡಗಲಿ HADAGALI						
3.	ಹಗರಿಬೊಮ್ಮನಹಳ್ಳಿ H.B.HALLI						
4.	ಹೊಸಪೇಟೆ HOSPET						
5.	ಕೂಡ್ಲಿಗಿ KUDLIGI						
6.	ಸಂಡೂರು SANDUR						
7.	ಸಿರುಗುಪ್ಪು SIRUGUPPA						
	<b>ಒಟ್ಟು Dist. Total</b>	80303	87.85	10.89	0.18	0.35	0.54
	<b>2001 Census</b>	69931	60.27	38.69	0.21	0.31	0.52

ಮಾಹಿತಿ ಮೂಲ 2011ರ ಜನಗಣತಿ / As per 2011 Census

30



2011 ಜನಗಣತಿಯಂತೆ ವಿವಿಧ ಮೂಲಗಳಿಂದ ಬೆಳಕನ್ನು ಹೊಂದಿರುವ ಕುಟುಂಬಗಳ ಹಂಚಿಕೆ ವಿವರ (ಪರಿಶಿಷ್ಟ ಪಂಗಡ) ಶೇಕಡಾ

**Distribution of households by source of lighting 2011 Census – Scheduled Tribe**

ಕ್ರ. ಸಂ. Sl. No.	ತಾಲ್ಲೂಕುಗಳು Taluks	ಒಟ್ಟು ಕುಟುಂಬಗಳ ಸಂಖ್ಯೆ Total No. of House holds	ವಿದ್ಯುತ್ಚಕ್ತಿ Electricity (%)	ಸೀಮೆಎಣ್ಣೆ Kerosene (%)	ಸೋಲಾರ್ Solar Energy (%)	ಇತರೆ Any Other (%)	ವಿದ್ಯುಚ್ಚಕ್ತಿ ರಹಿತ Without Lighting (%)
1	2	309	310	311	312	313	314
1.	ಬೆಳ್ಳಾರಿ BELLARY						
2.	ಹಡಗಲಿ HADAGALI						
3.	ಹಗರಿಬೊಮ್ಮನಹಳ್ಳಿ H.B.HALLI						
4.	ಹೊಸಪೇಟೆ HOSPET						
5.	ಕೂಡ್ಲಿಗಿ KUDLIGI						
6.	ಸಂಡೂರು SANDUR						
7.	ಸಿರುಗುಪ್ಪ SIRUGUPPA						
	ಒಟ್ಟು Dist. Total	73984	86.29	12.30	0.19	0.20	0.90
	<b>2001 Census</b>	66182	61.59	37.39	0.26	0.18	0.57

ಮಾಹಿತಿ ಮೂಲ 2011ರ ಜನಗಣತಿ / As per 2011 Census

31

ವಿವಿಧ ಮೂಲಗಳಿಂದ ಕುಡಿಯುವ ನೀರನ್ನು ಹೊಂದಿರುವ ಕುಟುಂಬಗಳು (ಶೇಕಡಾ)

**DISTRIBUTION OF HOUSEHOLDS BY SOURCE OF DRINKING WATER - 2001 CENSUS**

ಕ್ರ. ಸಂ. Sl. No.	ತಾಲ್ಲೂಕುಗಳು Taluks	ಒಟ್ಟು ಕುಟುಂಬಗಳ ಸಂಖ್ಯೆ Total No. of House holds	ಕುಡಿಯುವ ನೀರಿನ ಮೂಲ / Source of Drinking Water			
			ಕೊಳಾಯಿ Tap (%)	ಕೈಪಂಪು Hand Pump (%)	ಕೊಳವೆ ಬಾವಿ Tube Well (%)	ಬಾವಿ Well (%)
1	2	315	316	317	318	319
1.	ಬೆಳ್ಳಾರಿ BELLARY	152849	85.98	4.44	4.62	0.72
2.	ಹಡಗಲಿ HADAGALI	38388	59.58	1.7	34.77	1.16
3.	ಹಗರಿಬೊಮ್ಮನಹಳ್ಳಿ H.B.HALLI	36175	79.95	0.04	18.16	0.91
4.	ಹೊಸಪೇಟೆ HOSPET	93422	85.69	2.85	8.79	0.7
5.	ಕೂಡ್ಲಿಗಿ KUDLIGI	58257	79.69	1.1	17.24	1.56
6.	ಸಂಡೂರು SANDUR	51054	79.88	4.17	10.92	3.8
7.	ಸಿರುಗುಪ್ಪ SIRUGUPPA	51559	73.59	8.06	5.36	1.68
	ಒಟ್ಟು Dist. Total	481704	80.63	3.54	11.12	1.30
	<b>2001 Census</b>	368360	76.35	11.88	5.50	2.56

ಮಾಹಿತಿ ಮೂಲ 2011ರ ಜನಗಣತಿ / As per 2011 Census

32

**ವಿವಿಧ ಮೂಲಗಳಿಂದ ಕುಡಿಯುವ ನೀರನ್ನು ಹೊಂದಿರುವ ಕುಟುಂಬಗಳು (ಶೇಕಡಾ)**  
**DISTRIBUTION OF HOUSEHOLDS BY SOURCE OF DRINKING WATER - 2011 CENSUS**

ಕ್ರ. ಸಂ. Sl. No.	ತಾಲ್ಲೂಕುಗಳು Taluks	ಕೆರೆ, ಕೊಳ, ಹೊಂಡ Tank, Pond Lake (%)	ನದಿಗಳು, ಕಾಲುವೆಗಳು River, Canal (%)	ಚಲುಮೆ Spring (%)	ಇನ್ನಿತರೆ Any other (%)
1	2	320	321	322	323
1.	ಬಳ್ಳಾರಿ BELLARY	1.42	1.82	0.11	0.87
2.	ಹಡಗಲಿ HADAGALI	0.46	2.03	0.03	0.22
3.	ಹಗರಿಯೊಮ್ಮನಹಳ್ಳಿ H.B.HALLI	0.54	0.00	0.03	0.35
4.	ಹೊಸಪೇಟೆ HOSPET	0.63	0.77	0.02	1.12
5.	ಕೂಡ್ಲಿಗಿ KUDLIGI	0.00	0.02	0.02	0.32
6.	ಸಂಡೂರು SANDUR	0.01	0.04	0.10	1.05
7.	ಸಿರುಗುಪ್ಪು SIRUGUPPA	3.41	2.91	4.15	0.81
	ಒಟ್ಟು Dist. Total	0.90	1.20	0.50	0.77
	2001 Census	0.82	1.21	0.67	0.43

ಮಾಹಿತಿ ಮೂಲ 2011ರ ಜನಗಣತಿ / As per 2011 Census

33

**ತಾಲ್ಲೂಕುಗಳಲ್ಲಿ ಕುಟುಂಬವಾರು ವಿವಿಧ ರೀತಿಯ ಕುಡಿಯುವ ನೀರಿನ ಹಂಚಿಕೆ ಪರಿಶಿಷ್ಟ ಜಾತಿ (ಶೇಕಡಾ)**  
**DISTRIBUTION OF HOUSEHOLDS BY SOURCE OF DRINKING WATER - SCHEDULED CASTE (2011 CENSUS)**

ಕ್ರ. ಸಂ. Sl. No.	ತಾಲ್ಲೂಕುಗಳು Taluks	ಒಟ್ಟು ಕುಟುಂಬಗಳ ಸಂಖ್ಯೆ Total No. of House holds	ಕೊಳಾಯಿ Tap (%)	ಕೈ ಪಂಪು Hand Pump (%)	ಕೊಳವೆ ಬಾವಿ Tube Well (%)	ಬಾವಿ Well (%)
1	2	324	325	326	327	328
1.	ಬಳ್ಳಾರಿ BELLARY					
2.	ಹಡಗಲಿ HADAGALI					
3.	ಹಗರಿಯೊಮ್ಮನಹಳ್ಳಿ H.B.HALLI					
4.	ಹೊಸಪೇಟೆ HOSPET					
5.	ಕೂಡ್ಲಿಗಿ KUDLIGI					
6.	ಸಂಡೂರು SANDUR					
7.	ಸಿರುಗುಪ್ಪು SIRUGUPPA					
	ಒಟ್ಟು Dist. Total	91406	78.03	4.33	13.38	1.10
	2001 Census	69931	70.70	17.11	6.49	1.74

ಮಾಹಿತಿ ಮೂಲ 2011ರ ಜನಗಣತಿ / As per 2011 Census

34

**ತಾಲ್ಲೂಕುಗಳಲ್ಲಿ ಕುಟುಂಬವಾರು ವಿವಿಧ ರೀತಿಯ ಕುಡಿಯುವ ನೀರಿನ ಹಂಚಿಕೆ ಪರಿಶಿಷ್ಟ ಜಾತಿ (ಶೇಕಡಾ)**  
**DISTRIBUTION OF HOUSEHOLDS BY SOURCE OF DRINKING WATER - SCHEDULED CASTE (2011 CENSUS)**

ಕ್ರ. ಸಂ. Sl. No.	ತಾಲ್ಲೂಕುಗಳು Taluks	ಕೆರೆ, ಕೊಳ, ಹೊಂಡ Tank, Pond Lake (%)	ನದಿಗಳು, ಕಾಲುವೆಗಳು River, Canal (%)	ಚಲುಮೆ Spring (%)	ಇನ್ನಿತರೆ Any other (%)
1	2	329	330	331	332
1.	ಬಳ್ಳಾರಿ BELLARY				
2.	ಹಡಗಲಿ HADAGALI				
3.	ಹಗರಿಬೊಮ್ಮನಹಳ್ಳಿ H.B.HALLI				
4.	ಹೊಸಪೇಟೆ HOSPET				
5.	ಕೂಡ್ಲಿಗಿ KUDLIGI				
6.	ಸಂಡೂರು SANDUR				
7.	ಸಿರುಗುಪ್ಪ SIRUGUPPA				
	ಒಟ್ಟು Dist. Total	0.79	1.29	0.32	0.77
	<b>2001 Census</b>	0.90	1.90	0.55	0.61

ಮಾಹಿತಿ ಮೂಲ 2011ರ ಜನಗಣತಿ / As per 2011 Census

35

**ತಾಲ್ಲೂಕುಗಳಲ್ಲಿ ಕುಟುಂಬವಾರು ವಿವಿಧ ರೀತಿಯ ಕುಡಿಯುವ ನೀರಿನ ಹಂಚಿಕೆ ಪರಿಶಿಷ್ಟ ಪಂಗಡ (ಶೇಕಡಾ)**  
**DISTRIBUTION OF HOUSEHOLDS BY SOURCE OF DRINKING WATER - SCHEDULED TRIBE (2001 CENSUS)**

ಕ್ರ. ಸಂ. Sl. No.	ತಾಲ್ಲೂಕುಗಳು Taluks	ಒಟ್ಟು ಕುಟುಂಬಗಳ ಸಂಖ್ಯೆ Total No. of House holds	ಕೊಳಾಯಿ Tap (%)	ಕೈ ಪಂಪು Hand Pump (%)	ಕೊಳವೆ ಬಾವಿ Tube Well (%)	ಬಾವಿ Well (%)
1	2	333	334	335	336	337
1.	ಬಳ್ಳಾರಿ BELLARY					
2.	ಹಡಗಲಿ HADAGALI					
3.	ಹಗರಿಬೊಮ್ಮನಹಳ್ಳಿ H.B.HALLI					
4.	ಹೊಸಪೇಟೆ HOSPET					
5.	ಕೂಡ್ಲಿಗಿ KUDLIGI					
6.	ಸಂಡೂರು SANDUR					
7.	ಸಿರುಗುಪ್ಪ SIRUGUPPA					
	ಒಟ್ಟು Dist. Total	85739	76.53	4.57	12.75	1.73
	<b>2001 Census</b>	66182	69.95	15.44	6.07	3.57

ಮಾಹಿತಿ ಮೂಲ 2011ರ ಜನಗಣತಿ / As per 2011 Census

36

**ತಾಲ್ಲೂಕುಗಳಲ್ಲಿ ಕುಟುಂಬವಾರು ವಿವಿಧ ರೀತಿಯ ಕುಡಿಯುವ ನೀರಿನ ಹಂಚಿಕೆ ಪರಿಶಿಷ್ಟ ಪಂಗಡ (ಶೇಕಡಾ)**  
**DISTRIBUTION OF HOUSEHOLDS BY SOURCE OF DRINKING WATER - SCHEDULED TRIBE (2011 CENSUS)**

ಕ್ರ. ಸಂ. Sl. No.	ತಾಲ್ಲೂಕುಗಳು Taluks	ಕೆರೆ, ಕೊಳ, ಹೊಂಡ Tank, Pond Lake (%)	ನದಿಗಳು, ಕಾಲುವೆಗಳು River, Canal (%)	ಚಲುಮೆ Spring (%)	ಇನ್ನಿತರೆ Any other (%)
1	2	338	339	340	341
1.	ಬಳ್ಳಾರಿ BELLARY				
2.	ಹಡಗಲಿ HADAGALI				
3.	ಹಗರಿಯೊಮ್ಮನಹಳ್ಳಿ H.B.HALLI				
4.	ಹೊಸಪೇಟೆ HOSPET				
5.	ಕೂಡ್ಲಿಗಿ KUDLIGI				
6.	ಸಂಡೂರು SANDUR				
7.	ಸಿರುಗುಪ್ಪ SIRUGUPPA				
	ಒಟ್ಟು Dist. Total	1.41	1.50	0.68	0.83
	<b>2001 Census</b>	0.93	2.53	1.02	0.51

ಮಾಹಿತಿ ಮೂಲ 2011ರ ಜನಗಣತಿ / As per 2011 Census

37

**ಶೇಕಡಾ ಕುಟುಂಬವಾರು ವಿವಿಧ ರೀತಿಯ ಇಂಧನದ ವಿವರ**  
**PERCENTAGE OF DISTRIBUTION OF HOUSEHOLDS BY DIFFERENT TYPE OF FUEL USED FOR COOKING (AS 2011 CENSUS)**

ಕ್ರ. ಸಂ. Sl. No.	ತಾಲ್ಲೂಕುಗಳು Taluks	ಒಟ್ಟು ಕುಟುಂಬಗಳ ಸಂಖ್ಯೆ Total No. of Households	ಸೌದೆ Fire wood (%)	ಸೀಮೆಎಣ್ಣೆ Kerosene (%)	ಅಡುಗೆ ಅನಿಲ LPG (%)	ವಿದ್ಯುಚ್ಛಕ್ತಿ Electricity (%)	ಗೊಬ್ಬರ ಅನಿಲ Bio-Gas (%)	ಇತರೆ Other (%)	ಅಡುಗೆ ಮಾಡದಿರುವ No Cooking (%)
1	2	342	343	344	345	346	347	348	349
1.	ಬಳ್ಳಾರಿ BELLARY	113747	55.48	7.52	32.47	0.18	0.95	2.96	0.43
2.	ಹಡಗಲಿ HADAGALI	31904	85.13	0.27	8.57	0.12	0.37	5.37	0.18
3.	ಹಗರಿಯೊಮ್ಮನಹಳ್ಳಿ H.B.HALLI	28796	86.57	0.57	10.23	0.04	0.30	2.10	0.20
4.	ಹೊಸಪೇಟೆ HOSPET	69319	58.70	5.04	33.50	0.19	0.57	1.55	0.44
5.	ಕೂಡ್ಲಿಗಿ KUDLIGI	47644	87.86	0.62	9.72	0.09	0.41	1.11	0.10
6.	ಸಂಡೂರು SANDUR	35114	67.60	3.80	25.63	0.13	0.29	2.16	0.39
7.	ಸಿರುಗುಪ್ಪ SIRUGUPPA	41836	80.98	1.43	14.29	0.10	0.46	2.45	0.29
	ಒಟ್ಟು Dist. Total	481704	68.73	4.06	23.67	0.14	0.59	2.45	0.35
	<b>2001 Census</b>	368360	76.10	4.90	12.80	0.40	0.60	0.10	0.30

ಮಾಹಿತಿ ಮೂಲ 2011ರ ಜನಗಣತಿ / As per 2011 Census

38

ಸಾಮಾನ್ಯ ವಿವರಗಳು GENERAL PARTICULARS - 1										ವರ್ಷ / Year 2011 - 12					
ಕ್ರ. ಸಂ. Sl. No.	ತಾಲ್ಲೂಕುಗಳು Taluks	ನಾಡ ಕಛೇರಿಗಳು Nada Offices	ಗ್ರಾಮವೃತ್ತಗಳು VA Circles	ಹೋಬಳಿ ಗಳು Hoblies	ಗ್ರಾಮ ಸಂಘಾಯತಿಗಳು Grama Panchayats	ನಗರ/ಪಟ್ಟಣ ಪ್ರದೇಶಗಳು 2001 ರ ಜನಗಣತಿ Cities/Towns/ Urban Agglomerations	ಗ್ರಾಮ (2001ರ ಜನಗಣತಿ) Villages		ಒಟ್ಟು ಗ್ರಾಮಗಳು Total Villages	ನಗರಸಭೆ / ನಗರಪಾಲಿಕೆಗಳು (ಸಂಖ್ಯೆ) Municipalities/Corporations on 31.3.2011					
							ಜನವಸತಿ ಇರುವ Inhabited	ಜನವಸತಿ ಇಲ್ಲದ UnInhabited		CC	CMC	TMC	TP	NAC's	Total
1	2	350	351	352	353	354	355	356	357	358	359	360	361	362	363
1.	ಬಳ್ಳಾರಿ BELLARY	2	80	5	40	1	99	4	103	1	-	-	-	-	1
2.	ಹಡಗಲಿ HADAGALI	2	28	3	24	1	56	1	57	-	-	1	-	-	1
3.	ಹಗರಿಬೊಮ್ಮನಹಳ್ಳಿ H.B.HALLI	2	26	4	22	-	53	3	56	-	-	-	-	-	-
4.	ಹೊಸಪೇಟೆ HOSPET	2	44	4	23	3	68	6	74	-	1	1	1	-	3
5.	ಕೂಡ್ಲಿಗಿ KUDLIGI	2	46	4	33	2	89	2	91	-	-	-	2	-	2
6.	ಸಂಡೂರು SANDUR	2	29	3	21	1	76	13	89	-	-	1	-	-	1
7.	ಸಿರುಗುಪ್ಪ SIRUGUPPA	2	47	4	26	2	83	1	84	-	-	1	1	-	2
	<b>ಒಟ್ಟು Dist. Total</b>	14	300	27	189	10	524	30	554	1	1	4	4	0	10
	<b>2010-11 Figures</b>	14	300	27	189	10	524	30	554	1	1	4	4	0	10

ಮಾಹಿತಿ ಮೂಲ : ಜಿಲ್ಲಾ ಸಾಂಖ್ಯಿಕ ಅಧಿಕಾರಿಗಳ ಕಛೇರಿ, ಬಳ್ಳಾರಿ. / 2011 ಜನಗಣತಿ, CC, CMC, TMC, TP, NAC's

39

ಸಾಮಾನ್ಯ ವಿವರ / GENERAL INFORMATION (AS ON 31.3.2012)													
ಕ್ರ. ಸಂ. Sl. No.	ತಾಲ್ಲೂಕುಗಳು Taluks	ಚಿತ್ರಮಂದಿರಗಳು Cinema Theatres		ಪೊಲೀಸ್ ಠಾಣೆಗಳು Police Stations			ಕಾರಾಗೃಹ ಮತ್ತು ಬಂಧಿಗಳ Prisons & Prisoners			ಅಗ್ನಿಶಾಮಕ ಠಾಣೆಗಳು / Fire Stations			
		ಚಿತ್ರಮಂದಿರಗಳು Cinema Theatres		ಪೊಲೀಸ್ ಠಾಣೆಗಳು Police Stations			ಕಾರಾಗೃಹಗಳ ಸಂಖ್ಯೆ Number of Prisons	ಬಂಧಿಗಳು Prisoners		ಅಗ್ನಿಶಾಮಕ ಠಾಣೆಗಳು Number of Fire Stations	ಕಾರ್ಯ ನಿರ್ವಹಿಸುತ್ತಿರುವ ಅಗ್ನಿಶಾಮಕ ಜಲವಾಹನಗಳು	ತುರ್ತು ಅಗ್ನಿಶಾಮಕ ಕರೆಗಳು Emergency Fire Calls	ಸಂರಕ್ಷಿಸಲಾದ ಆಸ್ತಿಯ ಮೌಲ್ಯ Value of the Property Protected
		ಶಾಶ್ವತ Permanent	ತಾತ್ಕಾಲಿಕ Temporary	ಪೊಲೀಸ್ ಠಾಣೆ / Police Station	ಔಟ್ ಪೋಸ್ಟ್ / Out Post	ಒಟ್ಟು Total		ಗಂಡಸರು Male	ಹೆಂಗಸರು Female				
1	2	364	365	366	367	368	369	370	371	372	373	374	375
1.	ಬಳ್ಳಾರಿ BELLARY	10	3	10	1	11	1	490	24	2	7	238	202294790
2.	ಹಡಗಲಿ HADAGALI	3	0	3	1	4	1	22	1	2	2	119	12015800
3.	ಹಗರಿಬೊಮ್ಮನಹಳ್ಳಿ H.B.HALLI	4	0	2	1	3	0	0	0	1	1	61	1783000
4.	ಹೊಸಪೇಟೆ HOSPET	10	0	12	0	12	1	37	6	1	3	133	311319000
5.	ಕೂಡ್ಲಿಗಿ KUDLIGI	4	3	4	1	5	0	0	0	2	3	115	14013006
6.	ಸಂಡೂರು SANDUR	4	0	2	2	4	0	0	0	1	2	32	4741000
7.	ಸಿರುಗುಪ್ಪ SIRUGUPPA	2	2	4	0	4	0	0	0	1	3	105	29867300
	<b>ಒಟ್ಟು Dist. Total</b>	37	8	37	6	43	3	549	33	10	21	803	576033896
	<b>2010-11 Figures</b>	37	8	37	6	43	3	549	33	10	21	803	576033896

ಮಾಹಿತಿ : 1) ಜಿಲ್ಲಾಧಿಕಾರಿಗಳು, 2) ಜಿಲ್ಲಾ ಪೊಲೀಸ್ ಸೂಪರಿಂಟೆಂಡೆಂಟ್, ಬಳ್ಳಾರಿ. 2) ಅಧೀಕ್ಷಕರು, ಜಿಲ್ಲಾ ಕಾರಾಗೃಹ, ಬಳ್ಳಾರಿ. 3) ಜಿಲ್ಲಾ ಅಗ್ನಿಶಾಮಕ ಅಧಿಕಾರಿ, ಬಳ್ಳಾರಿ.

40

ಪಡಿತ್ತರ ಅಂಗಡಿಗಲು ಮತ್ತು ಒಟ್ಟು ಪಡಿತ್ತರ ಚೀಟಿದಾರರ ಸಂಖ್ಯೆ / NO. OF RATION SHOPS AND CARDS HOLDERS													
ಕ್ರ. ಸಂ. / Sl. No.	ತಾಲ್ಲೂಕುಗಲು / Taluqs	ಪಡಿತ್ತರ ಅಂಗಡಿಗಲು / Ration Shops			ಬಿಪಿಎಲ್ ಪಡಿತ್ತರ ಚೀಟಿದಾರರು / BPL CARD HOLDERS								
					ಅಂತ್ಯೂದಯ / Anthyodaya			ಅಕ್ಷಯ ಸಿಲಿಂಡರ್ ಸಹಿತ / Akshaya with Cylinder			ಅಕ್ಷಯ ಸಿಲಿಂಡರ್ ರಹಿತ / Akshaya without Cylinder		
		ಗ್ರಾಮೀಣ / Rural	ನಗರ / Urban	ಒಟ್ಟು / Total	ಗ್ರಾಮೀಣ / Rural	ನಗರ / Urban	ಒಟ್ಟು / Total	ಗ್ರಾಮೀಣ / Rural	ನಗರ / Urban	ಒಟ್ಟು / Total	ಗ್ರಾಮೀಣ / Rural	ನಗರ / Urban	ಒಟ್ಟು / Total
1	2	376	377	378	379	380	381	382	383	384	385	386	387
1.	ಬಲ್ಲಾರಿ / BELLARY	106	69	175	11421	4214	15635	345	25256	25601	36330	40375	76705
2.	ಹಡಗಲಿ / HADAGALI	50	3	53	5393	895	6288	176	1256	1432	20642	1665	22307
3.	ಹಗರಿಬೂಮನಹಳ್ಳಿ / H.B.HALLI	48	0	48	6395	1066	7461	1505	0	1505	20790	0	20790
4.	ಹೊಸಪೇಟೆ / HOSPET	48	40	88	6263	4607	10870	897	13077	13974	23320	21572	44892
5.	ಕೂಡ್ಲಿಗಿ / KUDLIGI	67	14	81	11222	1260	12482	286	1149	1435	30450	5273	35723
6.	ಸಂಡೂರು / SANDUR	53	8	61	5806	529	6335	720	1550	2270	25286	2235	27521
7.	ಸಿರುಗುಪ್ಪ / SIRUGUPPA	68	20	88	5425	1998	7423	85	1262	1347	20886	9647	30533
	ಒಟ್ಟು / Dist. Total	440	154	594	51925	14569	66494	4014	43550	47564	177704	80767	258471
	2010-11 / Figures	509	85	594	46500	14569	66494	1016	2532	3548	178702	118077	296779

ಮಾಹಿತಿ ಮೂಲ : ಉಪ ನಿರ್ದೇಶಕರು, ಆಹಾರ ಮತ್ತು ನಾಗರಿಕ ಸರಬರಾಜು ಇಲಾಖೆ, ಬಲ್ಲಾರಿ.

41

ಪಡಿತ್ತರ ಅಂಗಡಿಗಲು ಮತ್ತು ಒಟ್ಟು ಪಡಿತ್ತರ ಚೀಟಿದಾರರ ಸಂಖ್ಯೆ / NO. OF RATION SHOPS AND CARDS HOLDERS													
ಕ್ರ. ಸಂ. / Sl. No.	ತಾಲ್ಲೂಕುಗಲು / Taluqs	ಎಪಿಎಲ್ ಪಡಿತ್ತರ ಚೀಟಿದಾರರು / APL CARD HOLDERS						ಒಟ್ಟು ಪಡಿತ್ತರ ಚೀಟಿಗಲು / Total Ration Cards			ಭಾವಚಿತ್ರ ಹೊಂದಿರುವ ಪಡಿತ್ತರ ಚೀಟಿದಾರರು / Photo Card Holders		
		ಸಿಲಿಂಡರ್ ಸಹಿತ / With Cylinder			ಸಿಲಿಂಡರ್ ರಹಿತ / Without Cylinder								
		ಗ್ರಾಮೀಣ / Rural	ನಗರ / Urban	ಒಟ್ಟು / Total	ಗ್ರಾಮೀಣ / Rural	ನಗರ / Urban	ಒಟ್ಟು / Total	ಗ್ರಾಮೀಣ / Rural	ನಗರ / Urban	ಒಟ್ಟು / Total	ಗ್ರಾಮೀಣ / Rural	ನಗರ / Urban	ಒಟ್ಟು / Total
1	2	388	389	390	391	392	393	394	395	396	397	398	399
1.	ಬಲ್ಲಾರಿ / BELLARY	2115	25338	27453	18447	20064	38511	68658	115247	183905	68658	115247	186905
2.	ಹಡಗಲಿ / HADAGALI	173	1333	1506	5244	422	5666	31628	5571	37199	31628	5571	37199
3.	ಹಗರಿಬೂಮನಹಳ್ಳಿ / H.B.HALLI	676	0	676	5156	0	5156	34522	1066	35588	34522	1066	35588
4.	ಹೊಸಪೇಟೆ / HOSPET	593	12907	13500	7577	9977	17554	38650	62140	100790	38650	62140	100790
5.	ಕೂಡ್ಲಿಗಿ / KUDLIGI	156	1707	1863	5124	921	6045	47238	10310	57548	47238	10310	57548
6.	ಸಂಡೂರು / SANDUR	1544	1165	2709	8761	496	9257	42117	5975	48092	42117	5975	48092
7.	ಸಿರುಗುಪ್ಪ / SIRUGUPPA	383	2222	2605	13728	4583	18311	40507	19712	60219	40507	19712	60219
	ಒಟ್ಟು / Dist. Total	5640	44672	50312	64037	36463	100500	303320	220021	523341	303320	220021	523341
	2010-11 / Figures	2713	34383	37096	63140	47862	111002	297496	217423	514919	220700	124711	345411

ಮಾಹಿತಿ ಮೂಲ : ಉಪ ನಿರ್ದೇಶಕರು, ಆಹಾರ ಮತ್ತು ನಾಗರಿಕ ಸರಬರಾಜು ಇಲಾಖೆ, ಬಲ್ಲಾರಿ.

42



**ಸಾಮಾನ್ಯ ವಿವರ / GENERAL INFORMATION - AS ON 31.3.2012**

ಕ್ರ. ಸಂ. / Sl. No.	ತಾಲ್ಲೂಕುಗಳು / Taluks	ಭಾಗ್ಯಚ್ಯೋತಿ / ಕುಟೀರ ಚ್ಯೋತಿ ಫಲಾನುಭವಿಗಳು / No. of Beneficiaries under Bhagyajyothi/Kutirajyothi	ವಿದ್ಯುಚ್ಛಕ್ತಿ ಒದಗಿಸಿದ / Electrified			ವಿದ್ಯುಚ್ಛಕ್ತಿ ಒದಗಿಸದ / Non Electrified			ವಿದ್ಯುಚ್ಛಕ್ತಿ ಬಳಕೆದಾರರು (ಸಂಖ್ಯೆ) / Electricity Consumers (No.)					
			ಗ್ರಾಮಗಳು / Villages	ಉಪ ಗ್ರಾಮಗಳು / Hemilets	ಐ.ಪಿ. ಕಟ್ಟುಗಳು / I.P.Sets	ಗ್ರಾಮಗಳು / Villages	ಉಪ ಗ್ರಾಮಗಳು / Hemilets	ಐ.ಪಿ. ಕಟ್ಟುಗಳು / I.P.Sets	ಗೃಹ ಬಳಕೆ / Domestic Consumption	ಕೈಗಾರಿಕೆ ಬಳಕೆ / Industrial Consumption	ವಾಣಿಜ್ಯ ಬಳಕೆ / Commercial Consumption	ನೀರಾವರಿ ಐ.ಪಿ. ಕಟ್ಟುಗಳು / I.P.Sets	ಇತರೆ / Others	ಒಟ್ಟು / Total
1	2	400	401	402	403	404	405	406	407	408	409	410	411	412
1.	ಬೆಳ್ಳಾರಿ / BELLARY	26382	0	186	8972	0	0	0	125794	16585	17741	9200	28508	100770
2.	ಹಡಗಲಿ / HADAGALI	13790	56	56	9326	0	0	0	18043	655	1812	9326	14586	44422
3.	ಹಗರಿಯೊಮ್ಮನಹಳ್ಳಿ / H.B.HALLI	19247	53	61	12070	0	0	0	14105	544	2300	12070	2009	49028
4.	ಹೊಸಪೇಟೆ / HOSPET	19862	68	59	7367	0	0	0	71198	1380	10798	7367	21407	112150
5.	ಕೂಡ್ಲಿಗಿ / KUDLIGI	27719	89	128	9500	0	0	0	27973	1125	3077	9500	28786	70461
6.	ಸಂಡೂರು / SANDUR	11128	0	114	3549	0	0	0	25685	767	3313	3549	11755	45069
7.	ಸಿರುಗುಪ್ಪ / SIRUGUPPA	14131	0	142	8848	0	0	0	29729	865	3442	8848	14774	57658
	<b>ಜಿಲ್ಲಾ ಮೊತ್ತ / Dist. Total</b>	132259	266	746	59632	0	0	0	312527	21921	42483	59860	121825	479558
	<b>2010-11 Figures</b>	130261	524	488	56965	0	0	0	269760	7667	38623	57193	81686	510300

ಮಾಹಿತಿ ಮೂಲ : ಕಾರ್ಯನಿರ್ವಾಹಕ ಅಭಿಯಂತರರು, (O&M), ಜೆಸ್ವಾಂ, ಬೆಳ್ಳಾರಿ / ಹೊಸಪೇಟೆ.

ಕ್ರ. ಸಂ. / Sl. No.	ತಾಲ್ಲೂಕುಗಳು / Taluks	ವಿದ್ಯುಚ್ಛಕ್ತಿ ಬಳಕೆ (ಲಕ್ಷ ಯೂನಿಟ್‌ಗಳಲ್ಲಿ) / Electricity Consumption (on MU Units)						ವಿದ್ಯುಚ್ಛಕ್ತಿ ಬಳಕೆಯಿಂದ ಬಂದ ಆದಾಯ / Income from Electricity Consumption (Rs. in Lakhs)
		ಗೃಹ ಬಳಕೆ / Domestic Consumption	ಕೈಗಾರಿಕೆ ಬಳಕೆ / Industrial Consumption	ವಾಣಿಜ್ಯ ಬಳಕೆ / Commercial Consumption	ನೀರಾವರಿ ಐ.ಪಿ. ಕಟ್ಟುಗಳು / I.P.Sets	ಇತರೆ / Others	ಒಟ್ಟು / Total	
1	2	413	414	415	416	417	418	419
1.	ಬೆಳ್ಳಾರಿ / BELLARY	104.7	203.4	42.9	127.8	8.3	487.0	25763.39
2.	ಹಡಗಲಿ / HADAGALI	5.79	1.55	1.95	114.01	9.22	132.52	3912.73
3.	ಹಗರಿಯೊಮ್ಮನಹಳ್ಳಿ / H.B.HALLI	6.54	2.13	2.08	147.56	20.20	178.51	5015.86
4.	ಹೊಸಪೇಟೆ / HOSPET	58.54	6.62	13.85	95.76	81.35	256.12	11452.65
5.	ಕೂಡ್ಲಿಗಿ / KUDLIGI	11.23	2.74	3.25	109.94	14.05	141.21	4433.30
6.	ಸಂಡೂರು / SANDUR	14.35	37.50	5.58	41.64	4.22	103.29	5313.20
7.	ಸಿರುಗುಪ್ಪ / SIRUGUPPA	11.62	40.92	3.20	98.23	3.36	157.32	7262.76
	<b>ಜಿಲ್ಲಾ ಮೊತ್ತ / Dist. Total</b>	212.75	294.86	72.84	734.90	140.65	1455.99	63153.89
	<b>2010-11 Figures</b>	37.78	3.31	11.30	274.82	9.43	649.94	1154.07

ಮಾಹಿತಿ ಮೂಲ : ಕಾರ್ಯನಿರ್ವಾಹಕ ಅಭಿಯಂತರರು, (ಒ ಅಂಡ್ ಎಂ.) ಜೆಸ್ವಾಂ, ಬೆಳ್ಳಾರಿ / ಹೊಸಪೇಟೆ.

**ವಾರ್ಷಿಕ ಮಳೆ ಮತ್ತು ಮಳೆ ದಿನಗಳು / ANNUAL RAINFALL AND RAINY DAYS**

ಕ್ರ. ಸಂ. Sl. No.	ತಾಲ್ಲೂಕುಗಳು Taluks	ಮಳೆ ಮಾಪನ ಕೇಂದ್ರಗಳು Rain gauge Stations		ವಾರ್ಷಿಕ ವಾಡಿಕೆ ಮಳೆ Annual Normal Rainfall (1941 to 1990)		2000 ದಿಂದ 2011 ರವರೆಗೆ ವಾರ್ಷಿಕ ವಾಸ್ತವಿಕ ಮಳೆ (ಮಿ.ಮಿ.) Actual Annual Rainfall from 2000 to 2011 (mms)											
		ಕಾರ್ಯ ನಿರ್ವಹಿಸುತ್ತಿರುವ Working R.Gs	ದುರಸ್ತಿ ಯಲ್ಲಿರುವ Not Working	ಮಳೆ ದಿನಗಳು Rainy Days	ವಾಡಿಕೆ ಮಳೆ Normal Rainfall	2000	2001	2002	2003	2004	2005	2006	2007	2008	2009	2010	2011
						422	423	424	425	426	427	428	429	430	431	432	433
1.	ಬಳ್ಳಾರಿ BELLARY	9	0	33	502.9	361.4	476.8	386.5	254.2	362.1	586	447.4	551.9	770.2	957.9	776.3	422.9
2.	ಹಡಗಲಿ HADAGALI	2	0	43	596.0	849.4	581.9	352.1	336.7	587.5	500.9	605.3	844.3	675.6	742.5	639.4	454.3
3.	ಹಗರಿಯೊಮ್ಮನಹಳ್ಳಿ H.B.HALLI	5	2	37	506.0	462.1	588.4	327.9	400.2	516.5	610.3	779.1	665.6	466.3	824.6	665.2	483.6
4.	ಹೊಸಪೇಟೆ HOSPET	7	0	44	578.9	672.4	758.8	398.6	667.1	523.3	1175.3	593.8	618.7	574.9	881.3	997.7	369.6
5.	ಕೂಡ್ಲಿಗಿ KUDLIGI	7	0	41	577.0	579.2	584.7	302.5	368.8	780.1	614.2	427.4	489.3	459	1152.9	912.9	329.8
6.	ಸಂಡೂರು SANDUR	3	1	56	783.0	812.1	713.3	733.3	443.8	634.8	968.3	668.7	753.3	1009.7	1053.3	1191.4	625.3
7.	ಸಿರುಗುಪ್ಪು SIRUGUPPA	8	0	44	657.0	645.4	780.6	307.3	370	738.9	742.1	600.7	908.5	535.5	1291.8	943.9	251.6
	<b>ಜಿಲ್ಲಾ ಮೊತ್ತ Dist. Total</b>	41	3	43	4200.8	4382.0	635.2	401.1	405.8	591.8	772.1	588.9	690.2	641.6	986.3	875.3	419.6
	<b>2010-11 Figures</b>	41	3	43	626.6	626.0	635.2	401.1	405.8	591.8	772.1	588.9	690.2	641.6	986.9	875.3	3356.6

ಮಾಹಿತಿ ಮೂಲ : ಜಿಲ್ಲಾ ಸಾಂಖ್ಯಿಕ ಅಧಿಕಾರಿಗಳ ಕಛೇರಿ, ಬಳ್ಳಾರಿ.

**ಮಾಸಿಕವಾರು ವಾಸ್ತವ/ವಾಡಿಕೆ ಮಳೆ ಮತ್ತು ಮಳೆ ದಿನಗಳು / MONTH WISE ACTUAL NORMAL RAINFALL AND RAINY DAYS FOR YEAR 2011-12**

ಕ್ರ. ಸಂ. Sl. No.	ತಾಲ್ಲೂಕುಗಳು Taluks	ವಾಸ್ತವ ಮಳೆ (ಮಿ.ಮಿ.) / Rainfall (in mms)											
		ಮಾಸಿಕ ವಾರು ವಾಸ್ತವಿಕ ಮಳೆ (ಮಿ.ಮಿ.) 2011 / Month wise Actual Rainfall (mms)											
		ಜನವರಿ / January		ಫೆಬ್ರವರಿ / February		ಮಾರ್ಚ್ / March		ಏಪ್ರಿಲ್ / April		ಮೇ / May		ಜೂನ್ / June	
		ವಾಡಿಕೆ Actual	ವಾಸ್ತವಿಕ Normal	ವಾಡಿಕೆ Actual	ವಾಸ್ತವಿಕ Normal	ವಾಡಿಕೆ Actual	ವಾಸ್ತವಿಕ Normal	ವಾಡಿಕೆ Actual	ವಾಸ್ತವಿಕ Normal	ವಾಡಿಕೆ Actual	ವಾಸ್ತವಿಕ Normal	ವಾಡಿಕೆ Actual	ವಾಸ್ತವಿಕ Normal
1.	ಬಳ್ಳಾರಿ BELLARY	1.0	73.0	3.0	0	3.3	0	22.8	1.5	51.9	115.7	48.4	29.0
2.	ಹಡಗಲಿ HADAGALI	3.4	9.4	2.7	0	3.7	0	31.5	34.6	66.9	40.8	66.9	55.2
3.	ಹಗರಿಯೊಮ್ಮನಹಳ್ಳಿ H.B.HALLI	0.9	27	0.3	0	1.7	0	24.2	31.1	62.9	75.0	58.6	40.0
4.	ಹೊಸಪೇಟೆ HOSPET	1.6	10.4	2.2	3.2	2.8	0	24.87	30.2	55.4	76.4	62.7	68.6
5.	ಕೂಡ್ಲಿಗಿ KUDLIGI	1.9	0	2.6	3.0	3.9	0	28.2	51.8	69.4	51.4	62.7	34.8
6.	ಸಂಡೂರು SANDUR	0.5	0	3.0	0	4.6	0	40.4	61.2	85.6	110.8	90.4	90.2
7.	ಸಿರುಗುಪ್ಪು SIRUGUPPA	1.8	31.4	6.2	0	4.5	0	21.8	60.2	47.0	38.4	67.6	100.8
	<b>ಜಿಲ್ಲಾ ಮೊತ್ತ Dist. Total</b>	11.1	151.2	20	6.2	24.5	0	193.77	270.6	439.1	508.5	457.3	418.6
	<b>2010-11 Figures</b>	0.0	0	1.6	0	10.4	1	354.3	29	618.2	56	445.8	66

ಮಾಹಿತಿ ಮೂಲ : ಜಿಲ್ಲಾ ಸಾಂಖ್ಯಿಕ ಅಧಿಕಾರಿಗಳ ಕಛೇರಿ, ಬಳ್ಳಾರಿ.

ಕ್ರ. ಸಂ. / Sl. No.	ತಾಲ್ಲೂಕುಗಳು / Taluks	ವಾಸ್ತವ ಮಳೆ (ಮಿ.ಮಿ.) / Rainfall (in mms)													
		ಜುಲೈ / July		ಆಗಸ್ಟ್ / August		ಸೆಪ್ಟೆಂಬರ್ / September		ಅಕ್ಟೋಬರ್ / October		ನವೆಂಬರ್ / November		ಡಿಸೆಂಬರ್ / December		ಒಟ್ಟು / Total	
		ವಾಡಿಕೆ / Actual	ವಾಸ್ತವಿಕೆ / Normal	ವಾಡಿಕೆ / Actual	ವಾಸ್ತವಿಕೆ / Normal	ವಾಡಿಕೆ / Actual	ವಾಸ್ತವಿಕೆ / Normal	ವಾಡಿಕೆ / Actual	ವಾಸ್ತವಿಕೆ / Normal	ವಾಡಿಕೆ / Actual	ವಾಸ್ತವಿಕೆ / Normal	ವಾಡಿಕೆ / Actual	ವಾಸ್ತವಿಕೆ / Normal	ವಾಡಿಕೆ / Actual	ವಾಸ್ತವಿಕೆ / Normal
1	2	448	449	450	451	452	453	454	455	456	457	458	459	460	461
1.	ಬಳ್ಳಾರಿ / BELLARY	48.9	65.8	62.8	187.2	131.2	75.5	107.7	86.8	32.1	138.4	8.8	3.6	522.1	776
2.	ಹಡಗಲಿ / HADAGALI	80.8	78.0	82.5	176.9	123.3	70.4	106.8	66.6	35.4	107.5	11.6	0	615.5	639
3.	ಹಗರಿಯೊಮ್ಮನಹಳ್ಳಿ / H.B.HALLI	78.4	71.8	65.8	176.9	149.7	38.8	84.6	123.4	22.5	80.8	4.9	0	554.5	665
4.	ಹೊಸಪೇಟೆ / HOSPET	77.3	76.5	83.5	433.4	149.6	21.2	102.7	114.8	33.3	163.0	8.1	0	604.1	998
5.	ಕೂಡ್ಲಿಗಿ / KUDLIGI	83.6	103.7	105.7	364.3	132.7	67.1	96.7	104.0	32.9	133.8	8.0	0	628.3	914
6.	ಸಂಡೂರು / SANDUR	124.7	104.4	124.7	316.8	143.4	127.2	138.7	156.0	35.9	224.8	14.9	0	806.8	1191
7.	ಸಿರುಗುಪ್ಪು / SIRUGUPPA	98.5	106.8	116.3	474.6	163.0	46.9	98.2	24.2	24.1	60.6	5.4	0	654.4	944
	ಜಿಲ್ಲಾ ಮೊತ್ತ / Dist. Total	592.2	607	641.3	2130.1	992.9	447.1	735.4	675.8	216.2	908.9	61.7	3.6	4385.7	6127.8
	2010-11 Figures	743.7	71	704.7	67	198.3	23	480.2	61	86.0	7	0.0	0	29.37	380

ಮಾಹಿತಿ ಮೂಲ : ಜಿಲ್ಲಾ ಸಾಂಖ್ಯಿಕ ಅಧಿಕಾರಿಗಳ ಕಛೇರಿ, ಬಳ್ಳಾರಿ.

47

ವ್ಯವಸಾಯ ಮತ್ತು ತೋಟಗಾರಿಕೆ / AGRICULTURE & HORTICULTURE										
ಕ್ರ. ಸಂ. / Sl. No.	ತಾಲ್ಲೂಕುಗಳು / Taluks	ಭೂಮಿಯ ಬಳಕೆ Land Utilisation 2011 - 12 (Hectares)								
		ಭೌಗೋಳಿಕ ವಿಸ್ತೀರ್ಣ / Geographical Area	ಅರಣ್ಯ / Forest	ಸಾಗುವಳಿ ಲಭ್ಯವಿಲ್ಲದಿರುವ ಭೂಮಿ / Land not available for cultivation			ಸಾಗುವಳಿ ಮಾಡದಿರುವ ಇತರ ಭೂಮಿ / Other Uncultivated Land			
				ವ್ಯವಸಾಯೇತರ / Non-Agricultural	ಬಂಜರು / Barren	ಒಟ್ಟು / Total	ಸಾಗುವಳಿಗೆ ಯೋಗ್ಯವಾದ ಬಂಜರು / Cultivable Waste	ಪ್ರಾಚೀನ ಗೋಮಾಳ / Permanent Pasture	ವೃಕ್ಷ ಮತ್ತು ತೋಟಗಾರಿಕೆ / Trees and Groves	ಒಟ್ಟು / Total
1	2	462	463	464	465	466	467	468	469	470
1.	ಬಳ್ಳಾರಿ / BELLARY	169027	2877	20864	8483	29347	1273	154	211	1638
2.	ಹಡಗಲಿ / HADAGALI	94853	4738	12156	2766	14922	1747	2216	1	3964
3.	ಹಗರಿಯೊಮ್ಮನಹಳ್ಳಿ / H.B.HALLI	97599	4482	21147	5159	26306	2058	1108	124	3290
4.	ಹೊಸಪೇಟೆ / HOSPET	93374	24970	16388	8546	24934	6696	275	142	7113
5.	ಕೂಡ್ಲಿಗಿ / KUDLIGI	159706	33661	15773	8159	23932	7229	1571	2886	11686
6.	ಸಂಡೂರು / SANDUR	94359	24118	13330	17700	31030	1659	45	1	1705
7.	ಸಿರುಗುಪ್ಪು / SIRUGUPPA	104278	2171	10633	2664	13297	4177	103	241	4521
	ಜಿಲ್ಲಾ ಮೊತ್ತ / Dist. Total	813196	97017	110291	53477	163768	24839	5472	3606	33917
	2010-11 Figures	813196	97017	110291	53477	163768	24839	5472	3606	33917

ಮಾಹಿತಿ ಮೂಲ : ಮಾಹಿತಿ ಮೂಲ : 2011-12ನೇ ಸಾಲಿನ ಎ.ಎಸ್.ಸಿ. ಆರ್.ವರದಿ As per Annual Season & Crop Report (ASCR)

48

ವ್ಯವಸಾಯ / AGRICULTURE							
ಕ್ರ. ಸಂ. Sl. No.	ತಾಲ್ಲೂಕುಗಳು Taluks	UTILISATION 2011 - 12 ( HECTARES)					
		ಬೀಳು ಭೂಮಿ / Fallow Land			ಬಿತ್ತನೆಯಾದ ಪ್ರದೇಶ / Area Sown		
		ಚಾಲ್ತಿ Current	ಇತರೆ Others	ಒಟ್ಟು Total	ನಿವ್ವಳ Net	ಒಂದಕ್ಕಿಂತ ಹೆಚ್ಚು More than once	ಒಟ್ಟು Total
1	2	471	472	473	474	475	476
1.	ಬೆಳ್ಳಾರಿ BELLARY	36815	3334	40149	95016	40875	135891
2.	ಹಡಗಲಿ HADAGALI	6341	145	6486	64743	10618	75361
3.	ಹಗರಿಬೊಮ್ಮನಹಳ್ಳಿ H.B.HALLI	13607	1650	15257	48264	8052	56316
4.	ಹೊಸಪೇಟೆ HOSPET	1976	110	2086	34271	14768	49039
5.	ಕೊಡ್ಲಿಗಿ KUDLIGI	124	702	826	89601	12346	101947
6.	ಸಂಡೂರು SANDUR	5109	4167	9276	28230	3369	31599
7.	ಸಿರುಗುಪ್ಪೆ SIRUGUPPA	27076	3266	34042	53947	27916	81863
	ಒಟ್ಟು Dist. Total	91048	13374	104422	414072	117944	532016
	2010-11 Figures	62941	13374	76315	442179	139690	581869

ಮಾಹಿತಿ ಮೂಲ : ಮಾಹಿತಿ ಮೂಲ : 2011-12ನೇ ಸಾಲಿನ ಎ.ಎಸ್.ಸಿ. ಆರ್.ವರದಿ As per Annual Season & Crop Report (ASCR)

49

ಕೃಷಿ ಭೂ ಹಿಡುವಳಿಗಳು ಮತ್ತು ವಿಸ್ತೀರ್ಣ / AGRICULTURAL LAND HOLDINGS AND AREA							
ಅತಿ ಸಣ್ಣ ಭೂ ಹಿಡುವಳಿದಾರರು (ಪರಿಶಿಷ್ಟ ಜಾತಿ) / MARGINAL AGRI. LAND HOLDERS (BELOW 1 Ha.) (SC)							
ಕ್ರ. ಸಂ. Sl. No.	ತಾಲ್ಲೂಕುಗಳು Taluks	ಸಂಖ್ಯೆ / Number			ವಿಸ್ತೀರ್ಣ / Area		
		ಪುರುಷರು Male	ಮಹಿಳೆಯರು Female	ಒಟ್ಟು Total	ಪುರುಷರು Male	ಮಹಿಳೆಯರು Female	ಒಟ್ಟು Total
1	2	477	478	480	481	482	484
1.	ಬೆಳ್ಳಾರಿ BELLARY	1789	989	2778	1061	600	1662
2.	ಹಡಗಲಿ HADAGALI	1990	635	2625	1226	421	1648
3.	ಹಗರಿಬೊಮ್ಮನಹಳ್ಳಿ H.B.HALLI	1275	674	1949	742	412	1154
4.	ಹೊಸಪೇಟೆ HOSPET	2313	713	3026	1091	358	1449
5.	ಕೊಡ್ಲಿಗಿ KUDLIGI	1827	335	2162	926	189	1115
6.	ಸಂಡೂರು SANDUR	999	279	1278	462	153	615
7.	ಸಿರುಗುಪ್ಪೆ SIRUGUPPA	1751	762	2513	914	419	1333
	ಒಟ್ಟು Dist. Total	11944	4387	16331	6423	2553	8976
	2010-11 Figures	11242	4293	15535	5958	2448	8406

ಮಾಹಿತಿ ಮೂಲ : 2010-11ನೇ ಸಾಲಿನ ಕೃಷಿ ವರದಿ As per Agriculture Census.

50

ಕೃಷಿ ಭೂ ಹಿಡುವಳಿಗಳು ಮತ್ತು ವಿಸ್ತೀರ್ಣ / AGRICULTURAL LAND HOLDINGS AND AREA							
ಅತಿ ಸಣ್ಣ ಭೂ ಹಿಡುವಳಿದಾರರು (ಪರಿಶಿಷ್ಟ ಪಂಗಡ) / MARGINAL AGRI. LAND HOLDERS (BELOW 1 Ha.) (ST)							
ಕ್ರ. ಸಂ. Sl. No.	ತಾಲ್ಲೂಕುಗಳು Taluks	ಸಂಖ್ಯೆ / Number			ವಿಸ್ತೀರ್ಣ / Area		
		ಪುರುಷರು Male	ಮಹಿಳೆಯರು Female	ಒಟ್ಟು Total	ಪುರುಷರು Male	ಮಹಿಳೆಯರು Female	ಒಟ್ಟು Total
1	2	485	486	487	488	489	492
1.	ಬೆಳ್ಳಾರಿ BELLARY	3041	1112	4153	1668	628	2295
2.	ಹಡಗಲಿ HADAGALI	749	276	1025	385	142	528
3.	ಹಗರಿಬೊಮ್ಮನಹಳ್ಳಿ H.B.HALLI	839	467	1306	438	279	717
4.	ಹೊಸಪೇಟೆ HOSPET	2426	961	3387	1096	429	1524
5.	ಕೂಡ್ಲಿಗಿ KUDLIGI	2390	571	2961	1135	285	1420
6.	ಸಂಡೂರು SANDUR	1946	392	2338	980	207	1188
7.	ಸಿರುಗುಪ್ಪೆ SIRUGUPPA	2298	760	3058	1196	426	1621
	ಒಟ್ಟು Dist. Total	13689	4539	18228	6897	2396	9293
	2010-11 Figures	12593	4061	16654	6409	2221	8630

ಮಾಹಿತಿ ಮೂಲ : 2010-11ನೇ ಸಾಲಿನ ಕೃಷಿ ವರದಿ As per Agriculture Census.

51

ಕೃಷಿ ಭೂ ಹಿಡುವಳಿಗಳು ಮತ್ತು ವಿಸ್ತೀರ್ಣ / AGRICULTURAL LAND HOLDINGS AND AREA							
ಅತಿ ಸಣ್ಣ ಭೂ ಹಿಡುವಳಿದಾರರು (ಇತರೆ) / MARGINAL AGRI. LAND HOLDERS (BELOW 1 Ha.) (OTHER)							
ಕ್ರ. ಸಂ. Sl. No.	ತಾಲ್ಲೂಕುಗಳು Taluks	ಸಂಖ್ಯೆ / Number			ವಿಸ್ತೀರ್ಣ / Area		
		ಪುರುಷರು Male	ಮಹಿಳೆಯರು Female	ಒಟ್ಟು Total	ಪುರುಷರು Male	ಮಹಿಳೆಯರು Female	ಒಟ್ಟು Total
1	2	493	494	496	497	498	500
1.	ಬೆಳ್ಳಾರಿ BELLARY	10965	4439	15404	6363	2522	8885
2.	ಹಡಗಲಿ HADAGALI	6367	2017	8384	4255	1040	5295
3.	ಹಗರಿಬೊಮ್ಮನಹಳ್ಳಿ H.B.HALLI	5086	1932	7018	3074	1054	4128
4.	ಹೊಸಪೇಟೆ HOSPET	9371	3479	12850	5223	1656	6879
5.	ಕೂಡ್ಲಿಗಿ KUDLIGI	6566	1709	8275	3985	813	4798
6.	ಸಂಡೂರು SANDUR	5299	1312	6611	2900	614	3514
7.	ಸಿರುಗುಪ್ಪೆ SIRUGUPPA	7999	3673	11672	4914	1866	6780
	ಒಟ್ಟು Dist. Total	51653	18561	70214	30713	9565	40279
	2010-11 Figures	49429	14152	63581	24723	7705	32428

ಮಾಹಿತಿ ಮೂಲ : 2010-11ನೇ ಸಾಲಿನ ಕೃಷಿ ವರದಿ As per Agriculture Census.

52

ಕೃಷಿ ಭೂ ಹಿಡುವಳಿಗಳು ಮತ್ತು ವಿಸ್ತೀರ್ಣ / AGRICULTURAL LAND HOLDINGS AND AREA									
ಅತಿ ಸಣ್ಣ ಭೂ ಹಿಡುವಳಿದಾರರು (ಒಟ್ಟು) / MARGINAL AGRI. LAND HOLDERS (BELOW 1 Ha.) (TOTAL)									
ಕ್ರ. ಸಂ. Sl. No.	ತಾಲ್ಲೂಕುಗಳು Taluks	ಸಂಖ್ಯೆ / Number				ವಿಸ್ತೀರ್ಣ / Area			
		ಪುರುಷರು Male	ಮಹಿಳೆಯರು Female	ಸಂಘ ಸಂಸ್ಥೆಗಳು Institutions	ಒಟ್ಟು Total	ಪುರುಷರು Male	ಮಹಿಳೆಯರು Female	ಸಂಘ ಸಂಸ್ಥೆಗಳು Institutions	ಒಟ್ಟು Total
1	2	501	502	503	504	505	506	507	508
1.	ಬೆಳ್ಳಾರಿ BELLARY	15795	6540	73	22408	9092	3751	39.02	12882
2.	ಹಡಗಲಿ HADAGALI	9106	2928	23	12057	5867	1603	10.93	7481
3.	ಹಗರಿಬೊಮ್ಮನಹಳ್ಳಿ H.B.HALLI	7200	3073	31	10304	4254	1745	17.48	6016
4.	ಹೊಸಪೇಟೆ HOSPET	14110	5153	39	19302	7409	2443	15.99	9869
5.	ಕೊಡ್ಲಿಗಿ KUDLIGI	10783	2615	45	13443	5395	1289	21.86	6706
6.	ಸಂಡೂರು SANDUR	8244	1983	8	10235	4342	975	2.78	5319
7.	ಸಿರುಗುಪ್ಪೆ SIRUGUPPA	12048	5195	54	17297	7024	2711	23.64	9759
	<b>ಒಟ್ಟು Dist. Total</b>	<b>77286</b>	<b>27487</b>	<b>273</b>	<b>105046</b>	<b>44033</b>	<b>14515</b>	<b>131.70</b>	<b>58679</b>
	<b>2010-11 Figures</b>	<b>73264</b>	<b>22506</b>	<b>351</b>	<b>96121</b>	<b>37090</b>	<b>12374</b>	<b>161</b>	<b>49625</b>

ಮಾಹಿತಿ ಮೂಲ : 2010-11ನೇ ಸಾಲಿನ ಕೃಷಿ ವರದಿ As per Agriculture Census.

53

ಕೃಷಿ ಭೂ ಹಿಡುವಳಿಗಳು ಮತ್ತು ವಿಸ್ತೀರ್ಣ / AGRICULTURAL LAND HOLDINGS AND AREA							
ಸಣ್ಣ ಭೂ ಹಿಡುವಳಿದಾರರು (ಪರಿಶಿಷ್ಟ ಜಾತಿ) / SMALL AGRI. LAND HOLDERS (BELOW 1-2 Ha.) (SC)							
ಕ್ರ. ಸಂ. Sl. No.	ತಾಲ್ಲೂಕುಗಳು Taluks	ಸಂಖ್ಯೆ / Number			ವಿಸ್ತೀರ್ಣ / Area		
		ಪುರುಷರು Male	ಮಹಿಳೆಯರು Female	ಒಟ್ಟು Total	ಪುರುಷರು Male	ಮಹಿಳೆಯರು Female	ಒಟ್ಟು Total
1	2	509	510	512	513	514	516
1.	ಬೆಳ್ಳಾರಿ BELLARY	1126	393	1519	1585.97	546.45	2132.42
2.	ಹಡಗಲಿ HADAGALI	2058	506	2564	2895.23	715.27	3610.5
3.	ಹಗರಿಬೊಮ್ಮನಹಳ್ಳಿ H.B.HALLI	1320	462	1782	1863.41	675.95	2539.36
4.	ಹೊಸಪೇಟೆ HOSPET	1042	283	1325	1436.56	399.28	1835.84
5.	ಕೊಡ್ಲಿಗಿ KUDLIGI	1923	373	2296	2679.02	525.38	3204.4
6.	ಸಂಡೂರು SANDUR	791	200	991	1100.65	284.49	1385.14
7.	ಸಿರುಗುಪ್ಪೆ SIRUGUPPA	901	318	1219	1279.91	444.11	1724.02
	<b>ಒಟ್ಟು Dist. Total</b>	<b>9161</b>	<b>2535</b>	<b>11696</b>	<b>12841</b>	<b>3591</b>	<b>16432</b>
	<b>2010-11 Figures</b>	<b>9821</b>	<b>2279</b>	<b>12100</b>	<b>13797</b>	<b>3244</b>	<b>17041</b>

ಮಾಹಿತಿ ಮೂಲ : 2010-11ನೇ ಸಾಲಿನ ಕೃಷಿ ವರದಿ As per Agriculture Census.

54

ಕೃಷಿ ಭೂ ಹಿಡುವಳಿಗಳು ಮತ್ತು ವಿಸ್ತೀರ್ಣ / AGRICULTURAL LAND HOLDINGS AND AREA							
ಸಣ್ಣ ಭೂ ಹಿಡುವಳಿದಾರರು (ಪರಿಶಿಷ್ಟ ಪಂಗಡ) / SMALL AGRI. LAND HOLDERS (1-2 Ha.) (ST)							
ಕ್ರ. ಸಂ. Sl. No.	ತಾಲ್ಲೂಕುಗಳು Taluks	ಸಂಖ್ಯೆ / Number			ವಿಸ್ತೀರ್ಣ / Area		
		ಪುರುಷರು Male	ಮಹಿಳೆಯರು Female	ಒಟ್ಟು Total	ಪುರುಷರು Male	ಮಹಿಳೆಯರು Female	ಒಟ್ಟು Total
1	2	517	518	520	521	522	524
1.	ಬೆಳ್ಳಾರಿ BELLARY	1990	600	2590	2803.56	861.41	3664.97
2.	ಹಡಗಲಿ HADAGALI	557	235	792	783.61	329.13	1112.74
3.	ಹಗರಿಬೊಮ್ಮನಹಳ್ಳಿ H.B.HALLI	847	347	1194	1205.32	490.09	1695.41
4.	ಹೊಸಪೇಟೆ HOSPET	883	289	1172	1214.71	396.22	1610.93
5.	ಕೊಡ್ಲಿಗಿ KUDLIGI	2105	607	2712	3008.95	867.44	3876.39
6.	ಸಂಡೂರು SANDUR	1883	400	2283	2653.1	563.5	3216.6
7.	ಸಿರುಗುಪ್ಪೆ SIRUGUPPA	1261	417	1678	1784.37	568.71	2353.08
	<b>ಒಟ್ಟು Dist. Total</b>	9526	2895	12421	13454	4077	17530
	<b>2010-11 Figures</b>	10040	2634	12674	14560	3770	18330

ಮಾಹಿತಿ ಮೂಲ : 2010-11ನೇ ಸಾಲಿನ ಕೃಷಿ ವರದಿ As per Agriculture Census.

55

ಕೃಷಿ ಭೂ ಹಿಡುವಳಿಗಳು ಮತ್ತು ವಿಸ್ತೀರ್ಣ / AGRICULTURAL LAND HOLDINGS AND AREA							
ಸಣ್ಣ ಭೂ ಹಿಡುವಳಿದಾರರು (ಇತರೆ) / SMALL AGRI. LAND HOLDERS (BELOW 1-2 Ha.) (OTHERS)							
ಕ್ರ. ಸಂ. Sl. No.	ತಾಲ್ಲೂಕುಗಳು Taluks	ಸಂಖ್ಯೆ / Number			ವಿಸ್ತೀರ್ಣ / Area		
		ಪುರುಷರು Male	ಮಹಿಳೆಯರು Female	ಒಟ್ಟು Total	ಪುರುಷರು Male	ಮಹಿಳೆಯರು Female	ಒಟ್ಟು Total
1	2	525	526	528	529	530	532
1.	ಬೆಳ್ಳಾರಿ BELLARY	9204	3138	12342	12913.63	4368.48	17282.11
2.	ಹಡಗಲಿ HADAGALI	8224	1957	10181	11926.12	2868.15	14794.27
3.	ಹಗರಿಬೊಮ್ಮನಹಳ್ಳಿ H.B.HALLI	5821	2013	7834	8498.65	2913.34	11411.99
4.	ಹೊಸಪೇಟೆ HOSPET	5030	1451	6481	6973.47	2053.24	9026.71
5.	ಕೊಡ್ಲಿಗಿ KUDLIGI	7156	1562	8718	10580.41	2246.1	12826.51
6.	ಸಂಡೂರು SANDUR	3865	793	4658	5566.39	1102.51	6668.9
7.	ಸಿರುಗುಪ್ಪೆ SIRUGUPPA	6173	2130	8303	9055.23	3085.15	12140.38
	<b>ಒಟ್ಟು Dist. Total</b>	45473	13044	58517	65514	18637	84151
	<b>2010-11 Figures</b>	40675	10445	51120	58198	15116	73314

ಮಾಹಿತಿ ಮೂಲ : 2010-11ನೇ ಸಾಲಿನ ಕೃಷಿ ವರದಿ As per Agriculture Census.

56



ಕೃಷಿ ಭೂ ಹಿಡುವಳಿಗಳು ಮತ್ತು ವಿಸ್ತೀರ್ಣ / AGRICULTURAL LAND HOLDINGS AND AREA									
ಸಣ್ಣ ಭೂ ಹಿಡುವಳಿದಾರರು (ಒಟ್ಟು) / SMALL AGRI. LAND HOLDERS (1-2 Ha.) (TOTAL)									
ಕ್ರ. ಸಂ. / Sl. No.	ತಾಲ್ಲೂಕುಗಳು / Taluqs	ಸಂಖ್ಯೆ / Number				ವಿಸ್ತೀರ್ಣ / Area			
		ಪುರುಷರು / Male	ಮಹಿಳೆಯರು / Female	ಸಂಘ ಸಂಸ್ಥೆಗಳು / Institutions	ಒಟ್ಟು / Total	ಪುರುಷರು / Male	ಮಹಿಳೆಯರು / Female	ಸಂಘ ಸಂಸ್ಥೆಗಳು / Institutions	ಒಟ್ಟು / Total
1	2	533	534	535	536	537	538	539	540
1.	ಬೆಳ್ಳಾರಿ / BELLARY	12320	4131	59	16510	17303	5776	83.9	23163
2.	ಹಡಗಲಿ / HADAGALI	10839	2698	10	13547	15605	3913	16.03	19534
3.	ಹಗರಿಬೊಮ್ಮನಹಳ್ಳಿ / H.B.HALLI	7988	2822	21	10831	11567	4079	31.03	15678
4.	ಹೊಸಪೇಟೆ / HOSPET	6955	2023	21	8999	9625	2849	29.11	12503
5.	ಕೊಡ್ಲಿಗಿ / KUDLIGI	11184	2542	25	13751	16268	3639	35.28	19943
6.	ಸಂಡೂರು / SANDUR	6539	1393	3	7935	9320	1951	4.74	11275
7.	ಸಿರುಗುಪ್ಪ / SIRUGUPPA	8335	2865	36	11236	12120	4098	50.8	16268
	ಒಟ್ಟು / Dist. Total	64160	18474	175	82809	91808	26304	251	118364
	2010-11 Figures	60536	15358	216	76110	86555	22130	307	108992

ಮಾಹಿತಿ ಮೂಲ : 2010-11ನೇ ಸಾಲಿನ ಕೃಷಿ ವರದಿ As per Agriculture Census.

57

ಕೃಷಿ ಭೂ ಹಿಡುವಳಿಗಳು ಮತ್ತು ವಿಸ್ತೀರ್ಣ / AGRICULTURAL LAND HOLDINGS AND AREA							
ಅರೆ ಮಧ್ಯಮ ಭೂ ಹಿಡುವಳಿದಾರರು (ಪರಿಶಿಷ್ಟ ಜಾತಿ) / SEMI MEDIUM AGRI. LAND HOLDERS (2-4 Ha.) (SC)							
ಕ್ರ. ಸಂ. / Sl. No.	ತಾಲ್ಲೂಕುಗಳು / Taluqs	ಸಂಖ್ಯೆ / Number			ವಿಸ್ತೀರ್ಣ / Area		
		ಪುರುಷರು / Male	ಮಹಿಳೆಯರು / Female	ಒಟ್ಟು / Total	ಪುರುಷರು / Male	ಮಹಿಳೆಯರು / Female	ಒಟ್ಟು / Total
1	2	541	542	544	545	546	548
1.	ಬೆಳ್ಳಾರಿ / BELLARY	501	167	668	1313.23	443.68	1756.91
2.	ಹಡಗಲಿ / HADAGALI	927	218	1145	2479.88	580.19	3060.07
3.	ಹಗರಿಬೊಮ್ಮನಹಳ್ಳಿ / H.B.HALLI	590	150	740	1590.63	381.92	1972.55
4.	ಹೊಸಪೇಟೆ / HOSPET	324	97	421	865.63	248.39	1114.02
5.	ಕೊಡ್ಲಿಗಿ / KUDLIGI	1231	201	1432	3301.29	523.66	3824.95
6.	ಸಂಡೂರು / SANDUR	421	69	490	1031.21	159.39	1190.6
7.	ಸಿರುಗುಪ್ಪ / SIRUGUPPA	435	137	572	1179.18	368.94	1548.12
	ಒಟ್ಟು / Dist. Total	4429	1039	5468	11761	2706	14467
	2010-11 Figures	5032	1075	6107	13362	2873	1623

ಮಾಹಿತಿ ಮೂಲ : 2010-11ನೇ ಸಾಲಿನ ಕೃಷಿ ವರದಿ As per Agriculture Census.

58

ಕೃಷಿ ಭೂ ಹಿಡುವಳಿಗಳು ಮತ್ತು ವಿಸ್ತೀರ್ಣ / AGRICULTURAL LAND HOLDINGS AND AREA							
ಅರೆ ಮಧ್ಯಮ ಭೂ ಹಿಡುವಳಿದಾರರು (ಪರಿಶಿಷ್ಟ ಪಂಗಡ) / SEMI MEDIUM AGRI. LAND HOLDERS (2-4 Ha.) (ST)							
ಕ್ರ. ಸಂ. Sl. No.	ತಾಲ್ಲೂಕುಗಳು Taluks	ಸಂಖ್ಯೆ / Number			ವಿಸ್ತೀರ್ಣ / Area		
		ಪುರುಷರು Male	ಮಹಿಳೆಯರು Female	ಒಟ್ಟು Total	ಪುರುಷರು Male	ಮಹಿಳೆಯರು Female	ಒಟ್ಟು Total
1	2	549	550	552	553	554	556
1.	ಬೆಳ್ಳಾರಿ BELLARY	1505	338	1843	4073.18	888.98	4962.16
2.	ಹಡಗಲಿ HADAGALI	317	119	436	849.81	322.94	1172.75
3.	ಹಗರಿಬೊಮ್ಮನಹಳ್ಳಿ H.B.HALLI	473	186	659	1289.76	501.96	1791.72
4.	ಹೊಸಪೇಟೆ HOSPET	367	105	472	983.38	273.41	1256.79
5.	ಕೊಡ್ಲಿಗಿ KUDLIGI	1822	337	2159	5050.97	912.66	5963.63
6.	ಸಂಡೂರು SANDUR	1072	208	1280	2733.28	519.85	3253.13
7.	ಸಿರುಗುಪ್ಪೆ SIRUGUPPA	975	275	1250	2590.31	748.62	3338.93
	<b>ಒಟ್ಟು Dist. Total</b>	6531	1568	8099	17571	4168	21739
	<b>2010-11 Figures</b>	7255	1610	8865	19782	4351	24133

ಮಾಹಿತಿ ಮೂಲ : 2010-11ನೇ ಸಾಲಿನ ಕೃಷಿ ವರದಿ As per Agriculture Census.

59

ಕೃಷಿ ಭೂ ಹಿಡುವಳಿಗಳು ಮತ್ತು ವಿಸ್ತೀರ್ಣ / AGRICULTURAL LAND HOLDINGS AND AREA							
ಅರೆ ಮಧ್ಯಮ ಭೂ ಹಿಡುವಳಿದಾರರು (ಇತರೆ) / SEMI MEDIUM AGRI. LAND HOLDERS (2-4 Ha.) (OTHERS)							
ಕ್ರ. ಸಂ. Sl. No.	ತಾಲ್ಲೂಕುಗಳು Taluks	ಸಂಖ್ಯೆ / Number			ವಿಸ್ತೀರ್ಣ / Area		
		ಪುರುಷರು Male	ಮಹಿಳೆಯರು Female	ಒಟ್ಟು Total	ಪುರುಷರು Male	ಮಹಿಳೆಯರು Female	ಒಟ್ಟು Total
1	2	557	558	560	561	562	564
1.	ಬೆಳ್ಳಾರಿ BELLARY	7849	2436	10285	21420.69	6514.43	27935.12
2.	ಹಡಗಲಿ HADAGALI	5770	1233	7003	15969.93	3358.66	19328.59
3.	ಹಗರಿಬೊಮ್ಮನಹಳ್ಳಿ H.B.HALLI	4571	1334	5905	12317.28	3615.28	15932.56
4.	ಹೊಸಪೇಟೆ HOSPET	2736	719	3455	7215.10	1919.44	9134.54
5.	ಕೊಡ್ಲಿಗಿ KUDLIGI	5559	1068	6627	15361.08	2909.10	18270.18
6.	ಸಂಡೂರು SANDUR	2257	370	2627	5922.89	970.31	6893.20
7.	ಸಿರುಗುಪ್ಪೆ SIRUGUPPA	5300	1597	6897	14636.25	4320.31	18956.56
	<b>ಒಟ್ಟು Dist. Total</b>	34042	8757	42799	92843	23608	116451
	<b>2010-11 Figures</b>	32516	7853	40369	89392	21315	110707

ಮಾಹಿತಿ ಮೂಲ : 2010-11ನೇ ಸಾಲಿನ ಕೃಷಿ ವರದಿ As per Agriculture Census.

60

ಕೃಷಿ ಭೂ ಹಿಡುವಳಿಗಳು ಮತ್ತು ವಿಸ್ತೀರ್ಣ / AGRICULTURAL LAND HOLDINGS AND AREA									
ಅರೆ ಮಧ್ಯಮ ಭೂ ಹಿಡುವಳಿದಾರರು (ಒಟ್ಟು) / SEMI MEDIUM AGRI. LAND HOLDERS (2-4 Ha.) (TOTAL)									
ಕ್ರ. ಸಂ. Sl. No.	ತಾಲ್ಲೂಕುಗಳು Taluks	ಸಂಖ್ಯೆ / Number				ವಿಸ್ತೀರ್ಣ / Area			
		ಪುರುಷರು Male	ಮಹಿಳೆಯರು Female	ಸಂಘ ಸಂಸ್ಥೆಗಳು Institutions	ಒಟ್ಟು Total	ಪುರುಷರು Male	ಮಹಿಳೆಯರು Female	ಸಂಘ ಸಂಸ್ಥೆಗಳು Institutions	ಒಟ್ಟು Total
1	2	565	566	567	568	569	570	571	572
1.	ಬೆಳ್ಳಾರಿ BELLARY	9855	2941	67	12863	26807.1	7847.09	187.47	34841.66
2.	ಹಡಗಲಿ HADAGALI	7014	1570	6	8590	19299.62	4492.85	18.00	23810.47
3.	ಹಗರಿಬೊಮ್ಮನಹಳ್ಳಿ H.B.HALLI	5634	1670	21	7325	15197.67	4886.18	51.86	20135.71
4.	ಹೊಸಪೇಟೆ HOSPET	3427	921	20	4368	9064.11	2490.77	53.69	11608.57
5.	ಕೊಡ್ಲಿಗಿ KUDLIGI	8612	1606	19	10237	23713.34	3934.72	46.10	27694.16
6.	ಸಂಡೂರು SANDUR	3750	647	3	4400	9687.38	1403.11	8.79	11099.28
7.	ಸಿರುಗುಪ್ಪೆ SIRUGUPPA	6710	2009	57	8776	18405.74	5601.91	149.53	24157.18
	<b>ಒಟ್ಟು Dist. Total</b>	45002	11364	193	56559	122175	30657	515	153347
	<b>2010-11 Figures</b>	44803	10538	203	55544	122536	28539	579	151654

ಮಾಹಿತಿ ಮೂಲ : 2010-11ನೇ ಸಾಲಿನ ಕೃಷಿ ವರದಿ As per Agriculture Census data

61

ಕೃಷಿ ಭೂ ಹಿಡುವಳಿಗಳು ಮತ್ತು ವಿಸ್ತೀರ್ಣ / AGRICULTURAL LAND HOLDINGS AND AREA							
ಮಧ್ಯಮ ಭೂ ಹಿಡುವಳಿದಾರರು (ಪರಿಶಿಷ್ಟ ಜಾತಿ) / MEDIUM AGRI. LAND HOLDERS (4-10 Ha.) (SC)							
ಕ್ರ. ಸಂ. Sl. No.	ತಾಲ್ಲೂಕುಗಳು Taluks	ಸಂಖ್ಯೆ / Number			ವಿಸ್ತೀರ್ಣ / Area		
		ಪುರುಷರು Male	ಮಹಿಳೆಯರು Female	ಒಟ್ಟು Total	ಪುರುಷರು Male	ಮಹಿಳೆಯರು Female	ಒಟ್ಟು Total
1	2	573	574	576	577	578	580
1.	ಬೆಳ್ಳಾರಿ BELLARY	170	47	217	940.41	260.74	1201.15
2.	ಹಡಗಲಿ HADAGALI	320	72	392	1759.12	380.64	2139.76
3.	ಹಗರಿಬೊಮ್ಮನಹಳ್ಳಿ H.B.HALLI	167	37	204	946.34	203.14	1149.48
4.	ಹೊಸಪೇಟೆ HOSPET	58	7	65	301.63	40.86	342.49
5.	ಕೊಡ್ಲಿಗಿ KUDLIGI	454	41	495	2495.39	219.39	2714.78
6.	ಸಂಡೂರು SANDUR	72	7	79	388.68	40.47	429.15
7.	ಸಿರುಗುಪ್ಪೆ SIRUGUPPA	133	41	174	766.74	206.08	972.82
	<b>ಒಟ್ಟು Dist. Total</b>	1374	252	1626	7598	1351	8950
	<b>2010-11 Figures</b>	1824	287	2111	10196	1578	11774

ಮಾಹಿತಿ ಮೂಲ : 2010-11ನೇ ಸಾಲಿನ ಕೃಷಿ ವರದಿ As per Agriculture Census data

62

ಕೃಷಿ ಭೂ ಹಿಡುವಳಿಗಳು ಮತ್ತು ವಿಸ್ತೀರ್ಣ / AGRICULTURAL LAND HOLDINGS AND AREA							
ಮಧ್ಯಮ ಭೂ ಹಿಡುವಳಿದಾರರು (ಪರಿಶಿಷ್ಟ ಪಂಗಡ) / MEDIUM AGRI. LAND HOLDERS (4-10 Ha.) (ST)							
ಕ್ರ. ಸಂ. Sl. No.	ತಾಲ್ಲೂಕುಗಳು Taluks	ಸಂಖ್ಯೆ / Number			ವಿಸ್ತೀರ್ಣ / Area		
		ಪುರುಷರು Male	ಮಹಿಳೆಯರು Female	ಒಟ್ಟು Total	ಪುರುಷರು Male	ಮಹಿಳೆಯರು Female	ಒಟ್ಟು Total
1	2	581	582	584	585	586	588
1.	ಬೆಳ್ಳಾರಿ BELLARY	659	141	800	3701.53	778.97	4480.5
2.	ಹಡಗಲಿ HADAGALI	116	29	145	650.14	147.74	797.88
3.	ಹಗರಿಬೊಮ್ಮನಹಳ್ಳಿ H.B.HALLI	202	53	255	1127.69	302.4	1430.09
4.	ಹೊಸಪೇಟೆ HOSPET	111	22	133	599.29	123.59	722.88
5.	ಕೊಡ್ಲಿಗಿ KUDLIGI	1011	139	1150	5993.98	746.8	6740.78
6.	ಸಂಡೂರು SANDUR	347	37	384	1907.51	195.57	2103.08
7.	ಸಿರುಗುಪ್ಪೆ SIRUGUPPA	430	96	526	2305.29	529.59	2834.88
	<b>ಒಟ್ಟು Dist. Total</b>	2876	517	3393	16285	2825	19110
	<b>2010-11 Figures</b>	3491	635	4126	20209	3602	23811

ಮಾಹಿತಿ ಮೂಲ : 2001ರ ಜನಗಣತಿ / As per 2001 Census

63

ಕೃಷಿ ಭೂ ಹಿಡುವಳಿಗಳು ಮತ್ತು ವಿಸ್ತೀರ್ಣ / AGRICULTURAL LAND HOLDINGS AND AREA 2011ರ ಜನಗಣತಿ / As per 2011 Census							
ಮಧ್ಯಮ ಭೂ ಹಿಡುವಳಿದಾರರು (ಇತರೆ) / MEDIUM AGRI. LAND HOLDERS (4-10 Ha.) (OTHERS)							
ಕ್ರ. ಸಂ. Sl. No.	ತಾಲ್ಲೂಕುಗಳು Taluks	ಸಂಖ್ಯೆ / Number			ವಿಸ್ತೀರ್ಣ / Area		
		ಪುರುಷರು Male	ಮಹಿಳೆಯರು Female	ಒಟ್ಟು Total	ಪುರುಷರು Male	ಮಹಿಳೆಯರು Female	ಒಟ್ಟು Total
1	2	589	590	592	593	594	596
1.	ಬೆಳ್ಳಾರಿ BELLARY	5108	1277	6385	29808.68	7261.41	37070.09
2.	ಹಡಗಲಿ HADAGALI	2674	484	3158	15211.17	2697.21	17908.38
3.	ಹಗರಿಬೊಮ್ಮನಹಳ್ಳಿ H.B.HALLI	2168	602	2770	12196.91	3369.91	15566.82
4.	ಹೊಸಪೇಟೆ HOSPET	911	201	1112	4979.56	1092.34	6071.90
5.	ಕೊಡ್ಲಿಗಿ KUDLIGI	2718	445	3163	15626.71	2522.82	18149.53
6.	ಸಂಡೂರು SANDUR	694	102	796	3836.42	563.44	4399.86
7.	ಸಿರುಗುಪ್ಪೆ SIRUGUPPA	3350	824	4174	19609.86	4726.70	24336.56
	<b>ಒಟ್ಟು Dist. Total</b>	17623	3935	21558	101269	22234	123503
	<b>2010-11 Figures</b>	19426	3970	23396	113919	22790	136709

ಮಾಹಿತಿ ಮೂಲ : 2001ರ ಜನಗಣತಿ / As per 2001 Census

64

ಕೃಷಿ ಭೂ ಹಿಡುವಳಿಗಳು ಮತ್ತು ವಿಸ್ತೀರ್ಣ / AGRICULTURAL LAND HOLDINGS AND AREA									
ಮಧ್ಯಮ ಭೂ ಹಿಡುವಳಿದಾರರು (ಒಟ್ಟು) / MEDIUM AGRI. LAND HOLDERS (4-10 Ha.) (TOTAL)									
ಕ್ರ. ಸಂ. Sl. No.	ತಾಲ್ಲೂಕುಗಳು Taluks	ಸಂಖ್ಯೆ / Number				ವಿಸ್ತೀರ್ಣ / Area			
		ಪುರುಷರು Male	ಮಹಿಳೆಯರು Female	ಸಂಘ ಸಂಸ್ಥೆಗಳು Institutions	ಒಟ್ಟು Total	ಪುರುಷರು Male	ಮಹಿಳೆಯರು Female	ಸಂಘ ಸಂಸ್ಥೆಗಳು Institutions	ಒಟ್ಟು Total
1	2	597	598	599	600	601	602	603	604
1.	ಬೆಳ್ಳಾರಿ BELLARY	5937	1465	90	7492	34450.62	8301.12	517.66	43269.4
2.	ಹಡಗಲಿ HADAGALI	3110	585	11	3706	17620.43	3663.85	61.62	21345.9
3.	ಹಗರಿಬೊಮ್ಮನಹಳ್ಳಿ H.B.HALLI	2537	692	17	3246	14270.94	4352.02	104.29	18727.25
4.	ಹೊಸಪೇಟೆ HOSPET	1080	230	12	1322	5880.48	1280.94	66.22	7227.64
5.	ಕೊಡ್ಲಿಗಿ KUDLIGI	4183	625	5	4813	24116.08	3044.61	25.84	27186.53
6.	ಸಂಡೂರು SANDUR	1113	146	6	1265	6132.61	727.5	31.12	6891.23
7.	ಸಿರುಗುಪ್ಪೆ SIRUGUPPA	3913	961	38	4912	22681.89	5679.58	263.25	28624.72
	ಒಟ್ಟು Dist. Total	21873	4704	179	26756	125153	26410	1070	152633
	2010-11 Figures	24741	4892	195	29828	144324	27970	1182	173476

ಮಾಹಿತಿ ಮೂಲ : 2010-11ನೇ ಸಾಲಿನ ಕೃಷಿ ವರದಿ As per Agriculture Census data

65

ಕೃಷಿ ಭೂ ಹಿಡುವಳಿಗಳು ಮತ್ತು ವಿಸ್ತೀರ್ಣ / AGRICULTURAL LAND HOLDINGS AND AREA							
ದೊಡ್ಡ ಭೂ ಹಿಡುವಳಿದಾರರು (ಹರಿಶಿಷ್ಟ ಜಾತಿ) / LARGE AGRI. LAND HOLDERS (MORE THAN 10 Ha.) (SC)							
ಕ್ರ. ಸಂ. Sl. No.	ತಾಲ್ಲೂಕುಗಳು Taluks	ಸಂಖ್ಯೆ / Number			ವಿಸ್ತೀರ್ಣ / Area		
		ಪುರುಷರು Male	ಮಹಿಳೆಯರು Female	ಒಟ್ಟು Total	ಪುರುಷರು Male	ಮಹಿಳೆಯರು Female	ಒಟ್ಟು Total
1	2	605	606	608	609	610	612
1.	ಬೆಳ್ಳಾರಿ BELLARY	24	2	26	300.29	23.49	323.78
2.	ಹಡಗಲಿ HADAGALI	25	5	30	309.49	73.86	383.35
3.	ಹಗರಿಬೊಮ್ಮನಹಳ್ಳಿ H.B.HALLI	15	1	16	209.34	14.81	224.15
4.	ಹೊಸಪೇಟೆ HOSPET	5	0	5	64.51	0	64.51
5.	ಕೊಡ್ಲಿಗಿ KUDLIGI	28	2	30	381.00	21.81	402.81
6.	ಸಂಡೂರು SANDUR	4	0	4	43.18	0	43.18
7.	ಸಿರುಗುಪ್ಪೆ SIRUGUPPA	10	4	14	136.89	53.88	190.77
	ಒಟ್ಟು Dist. Total	111	14	125	1445	188	1633
	2010-11 Figures	180	21	201	2454	274	2778

ಮಾಹಿತಿ ಮೂಲ : 2010-11ನೇ ಸಾಲಿನ ಕೃಷಿ ವರದಿ As per Agriculture Census data

66

ಕೃಷಿ ಭೂ ಹಿಡುವಳಿಗಳು ಮತ್ತು ವಿಸ್ತೀರ್ಣ / AGRICULTURAL LAND HOLDINGS AND AREA							
ದೊಡ್ಡ ಭೂ ಹಿಡುವಳಿದಾರರು (ಪರಿಶಿಷ್ಟ ಪಂಗಡ) / LARGE AGRI. LAND HOLDERS (MORE THAN 10 Ha.) (ST)							
ಕ್ರ. ಸಂ. / Sl. No.	ತಾಲ್ಲೂಕುಗಳು / Taluks	ಸಂಖ್ಯೆ / Number			ವಿಸ್ತೀರ್ಣ / Area		
		ಪುರುಷರು / Male	ಮಹಿಳೆಯರು / Female	ಒಟ್ಟು / Total	ಪುರುಷರು / Male	ಮಹಿಳೆಯರು / Female	ಒಟ್ಟು / Total
1	2	613	614	616	617	618	620
1.	ಬೆಳ್ಳಾರಿ / BELLARY	66	11	77	946.82	144.28	1091.1
2.	ಹಡಗಲಿ / HADAGALI	8	2	10	99.4	20.72	120.12
3.	ಹಗರಿಬೊಮ್ಮನಹಳ್ಳಿ / H.B.HALLI	16	1	17	200.87	18.76	219.63
4.	ಹೊಸಪೇಟೆ / HOSPET	4	0	4	48.73	0	48.73
5.	ಕೊಡ್ಲಿಗಿ / KUDLIGI	321	9	330	4718.93	152.39	4871.32
6.	ಸಂಡೂರು / SANDUR	53	2	55	721.36	20.08	741.44
7.	ಸಿರುಗುಪ್ಪ / SIRUGUPPA	30	11	41	392.77	158.25	551.02
	ಒಟ್ಟು / Dist. Total	498	36	534	7129	514	7643
	2010-11 Figures	499	44	543	7198	621	7819

ಮಾಹಿತಿ ಮೂಲ : 2010-11ನೇ ಸಾಲಿನ ಕೃಷಿ ವರದಿ As per Agriculture Census data

67

ಕೃಷಿ ಭೂ ಹಿಡುವಳಿಗಳು ಮತ್ತು ವಿಸ್ತೀರ್ಣ / AGRICULTURAL LAND HOLDINGS AND AREA							
ದೊಡ್ಡ ಭೂ ಹಿಡುವಳಿದಾರರು (ಇತರ) / LARGE AGRI. LAND HOLDERS (MORE THAN 10 Ha.) (OTHERS)							
ಕ್ರ. ಸಂ. / Sl. No.	ತಾಲ್ಲೂಕುಗಳು / Taluks	ಸಂಖ್ಯೆ / Number			ವಿಸ್ತೀರ್ಣ / Area		
		ಪುರುಷರು / Male	ಮಹಿಳೆಯರು / Female	ಒಟ್ಟು / Total	ಪುರುಷರು / Male	ಮಹಿಳೆಯರು / Female	ಒಟ್ಟು / Total
1	2	621	622	624	625	626	628
1.	ಬೆಳ್ಳಾರಿ / BELLARY	854	163	1017	11843.74	2311.75	14155.49
2.	ಹಡಗಲಿ / HADAGALI	387	64	451	4973.91	867.62	5841.53
3.	ಹಗರಿಬೊಮ್ಮನಹಳ್ಳಿ / H.B.HALLI	310	78	388	4137.01	970.70	5107.71
4.	ಹೊಸಪೇಟೆ / HOSPET	57	8	65	762.18	101.82	864.00
5.	ಕೊಡ್ಲಿಗಿ / KUDLIGI	557	47	604	7525.59	665.33	8190.92
6.	ಸಂಡೂರು / SANDUR	103	12	115	1426.23	205.21	1631.44
7.	ಸಿರುಗುಪ್ಪ / SIRUGUPPA	469	106	575	6479.12	1374.11	7853.23
	ಒಟ್ಟು / Dist. Total	2737	478	3215	37148	6497	43644
	2010-11 Figures	3035	569	3504	4298	6400	49328

ಮಾಹಿತಿ ಮೂಲ : 2010-11ನೇ ಸಾಲಿನ ಕೃಷಿ ವರದಿ As per Agriculture Census data

68

ಕೃಷಿ ಭೂ ಹಿಡುವಳಿಗಳು ಮತ್ತು ವಿಸ್ತೀರ್ಣ / AGRICULTURAL LAND HOLDINGS AND AREA									
ದೊಡ್ಡ ಭೂ ಹಿಡುವಳಿದಾರರು (ಒಟ್ಟು) / LARGE AGRI. LAND HOLDERS (MORE THAN 10 Ha.) (TOTAL)									
ಕ್ರ. ಸಂ. / Sl. No.	ತಾಲ್ಲೂಕುಗಳು / Taluqs	ಸಂಖ್ಯೆ / Number				ವಿಸ್ತೀರ್ಣ / Area			
		ಪುರುಷರು / Male	ಮಹಿಳೆಯರು / Female	ಸಂಘ ಸಂಸ್ಥೆಗಳು / Institutions	ಒಟ್ಟು / Total	ಪುರುಷರು / Male	ಮಹಿಳೆಯರು / Female	ಸಂಘ ಸಂಸ್ಥೆಗಳು / Institutions	ಒಟ್ಟು / Total
1	2	629	630	631	632	633	634	635	636
1.	ಬೆಲ್ಲಾರಿ / BELLARY	944	176	59	1179	13090.85	2479.52	1026.9	16597.3
2.	ಹಡಗಲಿ / HADAGALI	420	71	2	493	5382.80	962.20	147.8	6492.8
3.	ಹಗರಿಬೊಮ್ಮನಹಳ್ಳಿ / H.B.HALLI	341	80	4	425	4547.22	1004.27	57.4	5608.9
4.	ಹೊಸಪೇಟೆ / HOSPET	66	8	7	81	875.42	101.82	145.4	1122.7
5.	ಕೊಡ್ಲಿಗಿ / KUDLIGI	906	58	3	967	12625.52	839.53	78.0	13543.0
6.	ಸಂಡೂರು / SANDUR	160	14	0	174	2190.77	225.29	0.0	2416.1
7.	ಸಿರುಗುಪ್ಪ / SIRUGUPPA	509	121	16	646	7008.78	1586.24	301.9	8896.9
	<b>ಒಟ್ಟು / Dist. Total</b>	<b>3346</b>	<b>528</b>	<b>91</b>	<b>3965</b>	<b>45721</b>	<b>7199</b>	<b>1757</b>	<b>54678</b>
	<b>2010-11 Figures</b>	<b>3714</b>	<b>534</b>	<b>99</b>	<b>4347</b>	<b>52580</b>	<b>7295</b>	<b>4878</b>	<b>64753</b>

ಮಾಹಿತಿ ಮೂಲ : 2010-11ನೇ ಸಾಲಿನ ಕೃಷಿ ವರದಿ As per Agriculture Census data

69

ಕೃಷಿ ಭೂ ಹಿಡುವಳಿಗಳು ಮತ್ತು ವಿಸ್ತೀರ್ಣ / AGRICULTURAL LAND HOLDINGS AND AREA							
ಒಟ್ಟು ಭೂ ಹಿಡುವಳಿದಾರರು (ಪರಿಶಿಷ್ಟ ಜಾತಿ) / TOTAL AGRI. LAND HOLDERS (SC)							
ಕ್ರ. ಸಂ. / Sl. No.	ತಾಲ್ಲೂಕುಗಳು / Taluqs	ಸಂಖ್ಯೆ / Number			ವಿಸ್ತೀರ್ಣ / Area		
		ಪುರುಷರು / Male	ಮಹಿಳೆಯರು / Female	ಒಟ್ಟು / Total	ಪುರುಷರು / Male	ಮಹಿಳೆಯರು / Female	ಒಟ್ಟು / Total
1	2	637	638	640	641	642	644
1.	ಬೆಲ್ಲಾರಿ / BELLARY	3610	1598	5208	5201.29	1874.69	7075.98
2.	ಹಡಗಲಿ / HADAGALI	5320	1436	6756	8669.82	2171.42	10841.24
3.	ಹಗರಿಬೊಮ್ಮನಹಳ್ಳಿ / H.B.HALLI	3367	1324	4691	5351.64	1687.72	7039.36
4.	ಹೊಸಪೇಟೆ / HOSPET	3742	1100	4842	3758.98	1046.70	4805.68
5.	ಕೊಡ್ಲಿಗಿ / KUDLIGI	5463	952	6415	9783.13	1479.03	11262.16
6.	ಸಂಡೂರು / SANDUR	2287	555	2842	3025.62	637.56	3663.18
7.	ಸಿರುಗುಪ್ಪ / SIRUGUPPA	3230	1262	4492	4277.19	1491.94	5769.13
	<b>ಒಟ್ಟು / Dist. Total</b>	<b>27019</b>	<b>8227</b>	<b>35246</b>	<b>40068</b>	<b>10389</b>	<b>50457</b>
	<b>2010-11 Figures</b>	<b>28099</b>	<b>7955</b>	<b>36054</b>	<b>45767</b>	<b>10417</b>	<b>56184</b>

ಮಾಹಿತಿ ಮೂಲ : 2010-11ನೇ ಸಾಲಿನ ಕೃಷಿ ವರದಿ As per Agriculture Census data

70



ಕೃಷಿ ಭೂ ಹಿಡುವಳಿಗಳು ಮತ್ತು ವಿಸ್ತೀರ್ಣ / AGRICULTURAL LAND HOLDINGS AND AREA							
ಒಟ್ಟು ಭೂ ಹಿಡುವಳಿದಾರರು (ಪರಿಶಿಷ್ಟ ಪಂಗಡ) / TOTAL AGRI. LAND HOLDERS (ST)							
ಕ್ರ. ಸಂ. Sl. No.	ತಾಲ್ಲೂಕುಗಳು Taluks	ಸಂಖ್ಯೆ / Number			ವಿಸ್ತೀರ್ಣ / Area		
		ಪುರುಷರು Male	ಮಹಿಳೆಯರು Female	ಒಟ್ಟು Total	ಪುರುಷರು Male	ಮಹಿಳೆಯರು Female	ಒಟ್ಟು Total
1	2	645	646	648	649	650	652
1.	ಬೆಳ್ಳಾರಿ BELLARY	7261	2202	9463	13192.73	3301.49	16494.22
2.	ಹಡಗಲಿ HADAGALI	1747	661	2408	2768.44	962.67	3731.11
3.	ಹಗರಿಬೊಮ್ಮನಹಳ್ಳಿ H.B.HALLI	2377	1054	3431	4261.16	1592.30	5853.46
4.	ಹೊಸಪೇಟೆ HOSPET	3791	1377	5168	3941.64	1222.03	5163.67
5.	ಕೊಡ್ಲಿಗಿ KUDLIGI	7649	1663	9312	19907.38	2964.60	22871.98
6.	ಸಂಡೂರು SANDUR	5301	1039	6340	8995.58	1506.29	10501.87
7.	ಸಿರುಗುಪ್ಪೆ SIRUGUPPA	4994	1559	6553	8268.24	2431.10	10699.34
	<b>ಒಟ್ಟು Dist. Total</b>	33120	9555	42675	61335	13980	75316
	<b>2010-11 Figures</b>	33878	8984	42862	68158	14565	82723

ಮಾಹಿತಿ ಮೂಲ : 2010-11ನೇ ಸಾಲಿನ ಕೃಷಿ ವರದಿ As per Agriculture Census data

71

ಕೃಷಿ ಭೂ ಹಿಡುವಳಿಗಳು ಮತ್ತು ವಿಸ್ತೀರ್ಣ / AGRICULTURAL LAND HOLDINGS AND AREA							
ಒಟ್ಟು ಭೂ ಹಿಡುವಳಿದಾರರು (ಇತರೆ) / TOTAL AGRI. LAND HOLDERS (OTHERS)							
ಕ್ರ. ಸಂ. Sl. No.	ತಾಲ್ಲೂಕುಗಳು Taluks	ಸಂಖ್ಯೆ / Number			ವಿಸ್ತೀರ್ಣ / Area		
		ಪುರುಷರು Male	ಮಹಿಳೆಯರು Female	ಒಟ್ಟು Total	ಪುರುಷರು Male	ಮಹಿಳೆಯರು Female	ಒಟ್ಟು Total
1	2	653	654	656	657	658	660
1.	ಬೆಳ್ಳಾರಿ BELLARY	33980	11453	45433	82349.65	22978.54	105328.20
2.	ಹಡಗಲಿ HADAGALI	23422	5755	29177	52336.20	10831.25	63167.45
3.	ಹಗರಿಬೊಮ್ಮನಹಳ್ಳಿ H.B.HALLI	17956	5959	23915	40223.99	11922.87	52146.86
4.	ಹೊಸಪೇಟೆ HOSPET	18105	5858	23963	25153.41	6823.18	31976.59
5.	ಕೊಡ್ಲಿಗಿ KUDLIGI	22556	4831	27387	53078.55	9156.24	62234.79
6.	ಸಂಡೂರು SANDUR	12218	2589	14807	19651.50	3455.53	23107.03
7.	ಸಿರುಗುಪ್ಪೆ SIRUGUPPA	23291	8330	31621	54694.40	15372.72	70067.12
	<b>ಒಟ್ಟು Dist. Total</b>	151528	44775	196303	327488	80540	408028
	<b>2010-11 Figures</b>	145081	36889	181970	329160	73326	402486

ಮಾಹಿತಿ ಮೂಲ : 2010-11ನೇ ಸಾಲಿನ ಕೃಷಿ ವರದಿ As per Agriculture Census data

72

ಕೃಷಿ ಭೂ ಹಿಡುವಳಿಗಳು ಮತ್ತು ವಿಸ್ತೀರ್ಣ / AGRICULTURAL LAND HOLDINGS AND AREA 2011ರ ಜನಗಣತಿ / As per 2011 Census									
ಒಟ್ಟು ಭೂ ಹಿಡುವಳಿದಾರರು (ಒಟ್ಟು) / TOTAL AGRI. LAND HOLDERS (TOTAL)									
ಕ್ರ. ಸಂ. / Sl. No.	ತಾಲ್ಲೂಕುಗಳು / Taluks	ಸಂಖ್ಯೆ / Number				ವಿಸ್ತೀರ್ಣ / Area			
		ಪುರುಷರು / Male	ಮಹಿಳೆಯರು / Female	ಸಂಘ ಸಂಸ್ಥೆಗಳು / Institutions	ಒಟ್ಟು / Total	ಪುರುಷರು / Male	ಮಹಿಳೆಯರು / Female	ಸಂಘ ಸಂಸ್ಥೆಗಳು / Institutions	ಒಟ್ಟು / Total
1	2	661	662	663	664	665	666	667	668
1.	ಬೆಳ್ಳಾರಿ / BELLARY	44851	15253	348	60452	100744	28155	1855	130753.30
2.	ಹಡಗಲಿ / HADAGALI	30489	7852	52	38393	63774	13965	254	77994.18
3.	ಹಗರಿಬೊಮ್ಮನಹಳ್ಳಿ / H.B.HALLI	23700	8337	94	32131	49837	15203	262	65301.74
4.	ಹೊಸಪೇಟೆ / HOSPET	25638	8335	99	34072	32854	9092	310	42256.36
5.	ಕೊಡ್ಲಿಗಿ / KUDLIGI	35668	7446	97	43211	82769	13600	207	96575.99
6.	ಸಂಡೂರು / SANDUR	19806	4183	20	24009	31673	5599	47	37319.51
7.	ಸಿರುಗುಪ್ಪ / SIRUGUPPA	31515	11151	201	42867	67240	19296	789	87324.73
	<b>ಒಟ್ಟು / Dist. Total</b>	<b>211667</b>	<b>62557</b>	<b>911</b>	<b>275135</b>	<b>428891</b>	<b>104910</b>	<b>3725</b>	<b>537525.80</b>
	<b>2010-11 Figures</b>	<b>207058</b>	<b>53828</b>	<b>1064</b>	<b>261950</b>	<b>443085</b>	<b>98308</b>	<b>7107</b>	<b>548500</b>

ಮಾಹಿತಿ ಮೂಲ : 2010-11ನೇ ಸಾಲಿನ ಕೃಷಿ ವರದಿ As per Agriculture Census data

73

ವ್ಯವಸಾಯ / AGRICULTURE										
ನೀರಾವರಿಯಾದ ನಿವ್ವಳ ಪ್ರದೇಶ / NET AREA IRRIGATED (HECTARES) YEAR 2011-12										
ಕ್ರ. ಸಂ. / Sl. No.	ತಾಲ್ಲೂಕುಗಳು / Taluks	ಕಾಲುವೆಗಳಿಂದ / Canals			ಕೆರೆಗಳಿಂದ / Tanks			ಬಾವಿಗಳಿಂದ / Wells		
		ಉದ್ದ (ಕಿ.ಮಿ) / Length in Kms	ಒಟ್ಟು ನೀರಾವರಿಯಾದ ವಿಸ್ತೀರ್ಣ / Gross Irrigated Area	ನಿವ್ವಳ ನೀರಾವರಿ ವಿಸ್ತೀರ್ಣ / Net Area Irrigated	ಸಂಖ್ಯೆಗಳು / No.s	ಒಟ್ಟು ನೀರಾವರಿಯಾದ ವಿಸ್ತೀರ್ಣ / Gross Irrigated Area	ನಿವ್ವಳ ನೀರಾವರಿ ವಿಸ್ತೀರ್ಣ / Net Area Irrigated	ಸಂಖ್ಯೆಗಳು / No.s	ಒಟ್ಟು ನೀರಾವರಿಯಾದ ವಿಸ್ತೀರ್ಣ / Gross Irrigated Area	ನಿವ್ವಳ ನೀರಾವರಿ ವಿಸ್ತೀರ್ಣ / Net Area Irrigated
1	2	669	670	671	672	673	674	675	676	677
1.	ಬೆಳ್ಳಾರಿ / BELLARY	78.0	87519	58612	0	0	0	574	1807	1602
2.	ಹಡಗಲಿ / HADAGALI	-	0.0	0	10	309	309	1,016	1,253	710
3.	ಹಗರಿಬೊಮ್ಮನಹಳ್ಳಿ / H.B.HALLI	126.0	0.0	0	18	0	0	1,060	0	0
4.	ಹೊಸಪೇಟೆ / HOSPET	159.0	23385	16849	23	839	566	1,050	0	0
5.	ಕೊಡ್ಲಿಗಿ / KUDLIGI	-	0.0	0	52	0	0	2,106	95	95
6.	ಸಂಡೂರು / SANDUR	6.0	1014	645	46	847	579	1,385	310	310
7.	ಸಿರುಗುಪ್ಪ / SIRUGUPPA	87.0	23160	14,660	0	0	0	468	700	405
	<b>ಒಟ್ಟು / Dist. Total</b>	<b>456.0</b>	<b>135078</b>	<b>90,766</b>	<b>149</b>	<b>1,995</b>	<b>1,454</b>	<b>7,659</b>	<b>4,165</b>	<b>3,122</b>
	<b>2010-11 Figures</b>	<b>456.0</b>	<b>129054</b>	<b>91,682</b>	<b>142</b>	<b>2,717</b>	<b>2,502</b>	<b>2,184</b>	<b>8,054</b>	<b>5,334</b>

ಮಾಹಿತಿ ಮೂಲ : 2011-12ನೇ ಸಾಲಿನ ಎ.ಎಸ್.ಸಿ. ಆರ್. ವರದಿ As per Annual Season & Crop Report (ASCR)

74

ವ್ಯವಸಾಯ / AGRICULTURE									
ನೀರಾವರಿಯಾದ ನಿವ್ವಳ ಪ್ರದೇಶ / NET AREA IRRIGATED (HECTARES) (2011-12)									
ಕ್ರ. ಸಂ. Sl. No.	ತಾಲ್ಲೂಕುಗಳು Taluks	ಕೊಳವೆಬಾವಿಗಳು / Tube Wells			ಏತ ನೀರಾವರಿ / Lift Irrigation			ಇತರೆ ಮೂಲಗಳಿಂದ Other Sources	ಒಟ್ಟು Total
		ಸಂಖ್ಯೆಗಳು Nos	ಒಟ್ಟು ನೀರಿನಿಂದ ಯಾದ ವಿಸ್ತೀರ್ಣ Grass Irrigated Area	ನಿವ್ವಳ ನೀರಾವರಿ ವಿಸ್ತೀರ್ಣ Net Area Irrigated	ಸಂಖ್ಯೆಗಳು Nos	ಒಟ್ಟು ನೀರಿನಿಂದ ಯಾದ ವಿಸ್ತೀರ್ಣ Grass Irrigated Area	ನಿವ್ವಳ ನೀರಾವರಿ ವಿಸ್ತೀರ್ಣ Net Area Irrigated		
1	2	678	679	680	681	682	683	684	685
1.	ಬಳ್ಳಾರಿ BELLARY	1706	10596	7853	754	11586	8115	0	76,182
2.	ಹಡಗಲಿ HADAGALI	3,152	17,136	11,046	707	3631	2325	620	15,010
3.	ಹಗರಿಬೊಮ್ಮನಹಳ್ಳಿ H.B.HALLI	6,180	23,322	16,865	48	3856	3641	0	20,506
4.	ಹೊಸಪೇಟೆ HOSPET	1,614	8,935	4,701	74	1494	1040	5,831	28987
5.	ಕೊಡ್ಲಿಗಿ KUDLIGI	3595	19726	13121	0	0	0	0	13216
6.	ಸಂಡೂರು SANDUR	1068	6199	4365	0	0	0	30	5929
7.	ಸಿರುಗುಪ್ಪು SIRUGUPPA	599	3942	2650	2014	25649	15807	4656	38178
	ಒಟ್ಟು Dist. Total	17926	89856	60601	3597	46216	30928	11137	198008
	2010-11 Figures	21328	79036	55000	5372	46531	30646	14089	199253

ಮಾಹಿತಿ ಮೂಲ : ಮಾಹಿತಿ ಮೂಲ : 2011-12ನೇ ಸಾಲಿನ ಎ.ಎಸ್.ಸಿ. ಆರ್.ವರದಿ As per Annual Season & Crop Report (ASCR)

75

ವ್ಯವಸಾಯ / AGRICULTURE (YEAR : 2011-12)										
ಪ್ರಮುಖ ಬೆಳೆಗಳ ವಿಸ್ತೀರ್ಣ / AREA OF PRINCIPLE CROPS										
ಕ್ರ. ಸಂ. Sl. No.	ತಾಲ್ಲೂಕುಗಳು Taluks	ಏಕದಳ ಧಾನ್ಯಗಳು(ಹೆ.) / Cereals Area ( Hect.)							ಇತರೆ ತೃಣ ಧಾನ್ಯಗಳು Other Minor Millets	ಒಟ್ಟು ಏಕದಳ ಧಾನ್ಯಗಳು ಮತ್ತು ಉಪ ತೃಣ ಬೆಳೆಗಳು Total Cereals & Minor Millets
		ಭತ್ತ Paddy	ಜೋಳ Jowar	ಸಜ್ಜೆ Bajra	ಮು.ಜೋಳ Maize	ರಾಗಿ Ragi	ಗೋಧಿ Wheat			
1	2	686	687	688	689	690	691	692	693	
1.	ಬಳ್ಳಾರಿ BELLARY	39075	8760	1203	12115	0	34	215	61402	
2.	ಹಡಗಲಿ HADAGALI	6854	8919	3116	28216	363	101	262	47831	
3.	ಹಗರಿಬೊಮ್ಮನಹಳ್ಳಿ H.B.HALLI	3721	6387	3608	16999	61	9	97	30882	
4.	ಹೊಸಪೇಟೆ HOSPET	20025	2927	1087	9434	27	213	560	34273	
5.	ಕೊಡ್ಲಿಗಿ KUDLIGI	674	7878	3074	19125	3061	265	630	34707	
6.	ಸಂಡೂರು SANDUR	1932	3265	2104	16615	230	6	715	24867	
7.	ಸಿರುಗುಪ್ಪು SIRUGUPPA	43888	4049	2156	1146	0	25	336	51600	
	ಒಟ್ಟು Dist. Total	116169	42185	16348	103650	3742	653	2815	285562	
	2010-11 Figures	55108	2421	1147	1219	0	26	4145	60108	

ಮಾಹಿತಿ ಮೂಲ : ಮಾಹಿತಿ ಮೂಲ : 2011-12ನೇ ಸಾಲಿನ ಎ.ಎಸ್.ಸಿ. ಆರ್.ವರದಿ As per Annual Season & Crop Report (ASCR)

76

ವ್ಯವಸಾಯ / AGRICULTURE													
ಪ್ರಮುಖ ಬೆಳೆಗಳ ವಿಸ್ತೀರ್ಣ / AREA OF PRINCIPLE CROPS (YEAR 2011-12)													
ಕ್ರ. ಸಂ. / Sl. No.	ತಾಲ್ಲೂಕುಗಳು / Taluks	ದ್ವಿದಳ ಧಾನ್ಯಗಳು (ಹೆ.) / Pulses (Hect.)										ಒಟ್ಟು ಹಣ್ಣುಗಳ ಬೆಳೆಯ ವಿಸ್ತೀರ್ಣ / Area under total fruits	ಒಟ್ಟು ತರಕಾರಿಗಳ ಬೆಳೆಯ ವಿಸ್ತೀರ್ಣ / Area under Total Vegetables
		ತೂಗರಿ / Tur	ಹುರುಳಿ / Horse Gram	ಉದ್ದು / Black Gram	ಹೆಸರು / Green Gram	ಅವರೆ / Avare	ಅಲಸಂದಿ / Cowpea	ಕಡಲೆ / Bengal Gram	ಇತರೆ / Others	ಒಟ್ಟು ದ್ವಿದಳ ಧಾನ್ಯಗಳು / Total Pulses	ಒಟ್ಟು ಆಹಾರ ಧಾನ್ಯಗಳು / Total Food Grains		
1	2	694	695	696	697	698	699	700	701	702	703	704	705
1.	ಬೆಳ್ಳಾರಿ / BELLARY	2561	38	13	3	0	148	42698	0	45461	106863	2280	203
2.	ಹಡಗಲಿ / HADAGALI	2562	226	0	179	7	729	5765	30	9498	57329	302	1287
3.	ಹಗರಿಬೊಮ್ಮನಹಳ್ಳಿ / H.B.HALLI	311	138	0	7	0	326	573	0	1355	32237	1524	1379
4.	ಹೊಸಪೇಟೆ / HOSPET	609	483	15	0	0	221	1232	3	2563	36836	1247	40
5.	ಕೊಡ್ಲಿಗಿ / KUDLIGI	1622	1133	0	89	0	251	1500	186	4781	39488	341	2420
6.	ಸಂಡೂರು / SANDUR	718	483	0	0	6	71	337	3	1618	26485	256	483
7.	ಸಿರುಗುಪ್ಪ / SIRUGUPPA	683	731	45	0	0	15	8139	0	9613	61213	150	63
	ಒಟ್ಟು / Dist. Total	9066	3232	73	278	13	1761	60244	222	74889	360451	6100	5875
	2010-11 Figures	10544	5382	67	5966	33	2183	69458	201	88363	327180	1619	4702

ಮಾಹಿತಿ ಮೂಲ : ಮಾಹಿತಿ ಮೂಲ : 2011-12ನೇ ಸಾಲಿನ ಎ.ಎಸ್.ಸಿ. ಆರ್.ವರದಿ As per Annual Season & Crop Report (ASCR)

77

ವ್ಯವಸಾಯ / AGRICULTURE											
ಪ್ರಮುಖ ಬೆಳೆಗಳ ವಿಸ್ತೀರ್ಣ / AREA OF PRINCIPLE CROPS (YEAR 2011-12)											
ಕ್ರ. ಸಂ. / Sl. No.	ತಾಲ್ಲೂಕುಗಳು / Taluks	ಎಣ್ಣೆ ಕಾಳುಗಳು (ಹೆ.) / Oil Seeds ( Hect.)									
		ಶೇಂಗಾ / Ground Nut	ಸೂರ್ಯಕಾಂತಿ / Sun Flower	ಕುಸುಮೆ / Safflower	ಹರಳು / Castor	ಎಳ್ಳು / Sesamum	ಅಗಸೆ / Linsed	ಸೋಯ / ಅವರೆ / Soyabean	ಹುಚ್ಚೆಳು / Niger Seed	ಇತರೆ ಎಣ್ಣೆ ಕಾಳುಗಳು / Other Oil Seeds	ಒಟ್ಟು ಎಣ್ಣೆ ಕಾಳುಗಳು / Total Oil Seeds
1	2	706	707	708	709	710	711	712	713	714	715
1.	ಬೆಳ್ಳಾರಿ / BELLARY	58	1602	0	16	0	0	0	0	181	1857
2.	ಹಡಗಲಿ / HADAGALI	899	124	38	4	28	0	0	10	29	1132
3.	ಹಗರಿಬೊಮ್ಮನಹಳ್ಳಿ / H.B.HALLI	1307	823	25	0	139	0	0	4	83	2381
4.	ಹೊಸಪೇಟೆ / HOSPET	213	230	0	12	59	0	0	27	3	544
5.	ಕೊಡ್ಲಿಗಿ / KUDLIGI	7723	453	0	75	249	0	0	190	17	8707
6.	ಸಂಡೂರು / SANDUR	223	87	1	0	63	0	0	25	0	399
7.	ಸಿರುಗುಪ್ಪ / SIRUGUPPA	109	422	0	143	3	0	0	0	120	797
	ಒಟ್ಟು / Dist. Total	66803	3741	64	250	541	0	0	256	433	72088
	2010-11 Figures	72263	40449	819	145	2075	0	0	838	368	116957

ಮಾಹಿತಿ ಮೂಲ : ಮಾಹಿತಿ ಮೂಲ : 2011-12ನೇ ಸಾಲಿನ ಎ.ಎಸ್.ಸಿ. ಆರ್.ವರದಿ As per Annual Season & Crop Report (ASCR)

78

ವ್ಯವಸಾಯ / AGRICULTURE					
ವಾಣಿಜ್ಯ ಬೆಳೆಗಳ ವಿಸ್ತೀರ್ಣ / AREA OF COMMERCIAL CROPS : IN TONNES (YEAR 2011-12)					
ಕ್ರ. ಸಂ. Sl. No.	ತಾಲ್ಲೂಕುಗಳು Taluks	ಹತ್ತಿ Cotton	ಕಬ್ಬು Sugar Cane	ತಂಬಾಕು Tobacco	ಒಟ್ಟು ವಾಣಿಜ್ಯ ಬೆಳೆಗಳು Total Commercial Crops
1	2	716	717	718	719
1.	ಬಳ್ಳಾರಿ BELLARY	12912	29	0	12941
2.	ಹಡಗಲಿ HADAGALI	4399	2032	0	6431
3.	ಹಗರಿಬೊಮ್ಮನಹಳ್ಳಿ H.B.HALLI	1361	1065	131	2557
4.	ಹೊಸಪೇಟೆ HOSPET	1970	5685	0	7655
5.	ಕೊಡ್ಲಿಗಿ KUDLIGI	5147	50	87	5284
6.	ಸಂಡೂರು SANDUR	2012	0	0	2012
7.	ಸಿರುಗುಪ್ಪು SIRUGUPPA	14570	605	0	15175
	ಒಟ್ಟು Dist. Total	42371	9466	218	52055
	2010-11 Figures	44898	4684	884	90916

Note : As per ASCR of DES : Commercial Crops include all oilseeds, Fibers, Condiments, Spices, Coconut, Sugarcane, Tobacco, Mullerry, Commercial Flowers and Tobacco  
ಮಾಹಿತಿ ಮೂಲ : ಮಾಹಿತಿ ಮೂಲ : 2011-12ನೇ ಸಾಲಿನ ಎ.ಎಸ್.ಸಿ. ಆರ್.ವರದಿ As per Annual Season & Crop Report (ASCR) 79

ವ್ಯವಸಾಯ / AGRICULTURE (IN M.T.s)									
ಏಕದಳ ಧಾನ್ಯಗಳ ಉತ್ಪಾದನೆ / PRODUCTION OF CEREALS									
ಕ್ರ. ಸಂ. Sl. No.	ತಾಲ್ಲೂಕುಗಳು Taluks	ಭತ್ತ Paddy	ಜೋಳ Jowar	ಸಜ್ಜೆ Bajra	ಮು.ಜೋಳ Maize	ರಾಗಿ Ragi	ಗೋಧಿ Wheat	ಇತರ ತ್ಯಜ ಧಾನ್ಯಗಳು Other Minor Millets	ಒಟ್ಟು ಏಕದಳ ಧಾನ್ಯಗಳು Total Cereals
1	2	725	726	727	728	729	730	731	732
1.	ಬಳ್ಳಾರಿ BELLARY	185346	9071	752	23882	0	30	659	219740
2.	ಹಡಗಲಿ HADAGALI	32511	9236	1948	55621	131	90	803	100340
3.	ಹಗರಿಬೊಮ್ಮನಹಳ್ಳಿ H.B.HALLI	17650	6614	2255	33509	22	8	297	60356
4.	ಹೊಸಪೇಟೆ HOSPET	94986	3031	679	18597	10	191	1716	119209
5.	ಕೊಡ್ಲಿಗಿ KUDLIGI	3197	8158	1922	37700	1105	237	1931	54249
6.	ಸಂಡೂರು SANDUR	9164	3381	1315	32752	83	5	2191	48892
7.	ಸಿರುಗುಪ್ಪು SIRUGUPPA	208176	4193	1348	2259	0	22	1030	217028
	ಒಟ್ಟು Dist. Total	551030	43683	10219	204320	1351	584	8627	819814
	2010-11 Figures	664402	65637	17597	381205	2337	1244	936	1133265

ಮಾಹಿತಿ ಮೂಲ : As per FRE 2009-10 80

ವ್ಯವಸಾಯ / AGRICULTURE		ಉತ್ಪಾದನೆ / PRODUCTION (IN M.T.s)									
ಕ್ರ. ಸಂ. / Sl. No.	ತಾಲ್ಲೂಕುಗಳು / Taluks	ದ್ವಿದಳ ಧಾನ್ಯಗಳ ಉತ್ಪಾದನೆ / PRODUCTION OF PULSES									
		ತೂಗರಿ / Tur	ಹುರುಳಿ / Horse Gram	ಉದ್ದು / Black Gram	ಹಸರು / Green Gram	ಅವರೆ / Avare	ಅಲಸಂದಿ / Cowpea	ಕಡಲೆ / Bengal Gram	ಇತರೆ / Others	ಒಟ್ಟು ದ್ವಿದಳ ಧಾನ್ಯಗಳು / Total Pulses	ಒಟ್ಟು ಆಹಾರ ಧಾನ್ಯಗಳು / Total Food Grains
1	2	733	734	735	736	737	738	739	740	741	742
1.	ಬೆಳ್ಳಾರಿ / BELLARY	946	15	5	1	0	41	23729	0	24738	199791
2.	ಹಡಗಲಿ / HADAGALI	947	87	0	38	5	204	3204	0	4485	107182
3.	ಹಗರಿಬೊಮ್ಮನಹಳ್ಳಿ / H.B.HALLI	115	53	0	1	0	91	318	0	580	60270
4.	ಹೊಸಪೇಟೆ / HOSPET	225	187	6	0	0	62	685	0	1164	68869
5.	ಕೊಡ್ಲಿಗಿ / KUDLIGI	599	438	0	19	0	70	834	0	1960.30	73827
6.	ಸಂಡೂರು / SANDUR	265	187	0	0	4	20	187	0	664	49516
7.	ಸಿರುಗುಪ್ಪ / SIRUGUPPA	252	283	18	0	0	4	4523	0	5080	114444
	ಒಟ್ಟು / Dist. Total	3350	1250	29	59	10	494	33481	0	38671	673899
	2010-11 Figures	8606	2214	90	245	15	3017	86662	51	100899	1144164

ಮಾಹಿತಿ ಮೂಲ : As per FRE 2009-10

81

ವ್ಯವಸಾಯ / AGRICULTURE		ಪ್ರಮುಖ ಬೆಳೆಗಳ ಉತ್ಪಾದನೆ / PRODUCTION UNDER IMPORTANT CROPS (IN M.T.s)							
ಎಣ್ಣೆಕಾಳುಗಳ ಉತ್ಪಾದನೆ / PRODUCTION OF OIL SEEDS (YEAR 2011-12)									
ಕ್ರ. ಸಂ. / Sl. No.	ತಾಲ್ಲೂಕುಗಳು / Taluks	ಶೇಂಗಾ / Ground Nut	ಸೂರ್ಯಕಾಂತಿ / Sun Flower	ಕುಸುಮೆ / Safflower	ಹರಳು / Castor	ಎಳ್ಳು / Sesamum	ಹುಚ್ಚೆಳ್ಳು / Niger Seed	ಇತರೆ ಎಣ್ಣೆ ಕಾಳುಗಳು / Other Oil Seeds	ಒಟ್ಟು ಎಣ್ಣೆ ಕಾಳುಗಳು / Total Oil Seeds
1	2	743	744	745	746	747	748	749	750
1.	ಬೆಳ್ಳಾರಿ / BELLARY	19	598	0	10	0	0	0	628
2.	ಹಡಗಲಿ / HADAGALI	297	46	11	3	5	2	11	376
3.	ಹಗರಿಬೊಮ್ಮನಹಳ್ಳಿ / H.B.HALLI	432	307	7	0	26	1	0	774
4.	ಹೊಸಪೇಟೆ / HOSPET	70	86	0	8	11	6	0	181
5.	ಕೊಡ್ಲಿಗಿ / KUDLIGI	2553	169	0	48	46	27	0	2844
6.	ಸಂಡೂರು / SANDUR	74	32	0	0	12	0	0	118
7.	ಸಿರುಗುಪ್ಪ / SIRUGUPPA	36	158	0	92	1	0	0	267
	ಒಟ್ಟು / Dist. Total	3482	1397	19	162	100	37	11	5206
	2010-11 Figures	72190	28590	620	56	224	110	0	101789

ಮಾಹಿತಿ ಮೂಲ : As per FRE 2009-10

82

ವ್ಯವಸಾಯ / AGRICULTURE												
ವಾಣಿಜ್ಯ ಬೆಳೆಗಳ ಉತ್ಪಾದನೆ / PRODUCTION OF COMMERCIAL CROPS : IN TONNES (YEAR 2011-12)												
ಕ್ರ. ಸಂ. Sl. No.	ತಾಲ್ಲೂಕುಗಳು Taluks	ಹತ್ತಿ Cotton	ಕಬ್ಬು Sugar Cane	ತಂಬಾಕು Tobacco	ಹರಳು Castor Seed	ಎಳ್ಳು Sesu mum	ಅಗಸೆ Linsed	ಸೋಯಾ ಅವರೆ Soya bean	ಸೂರ್ಯಕಾಂತಿ Sun-flower	ಕುಸುಬೆ Saf-flower	ಪುಟ್ಟಣ್ಣು Niger seed	ಒಟ್ಟು ವಾಣಿಜ್ಯ ಬೆಳೆಗಳು Total Commercial Crops
1	2	751	752	753	754	755	756	757	758	759	760	761
1.	ಬೆಳ್ಳಾರಿ BELLARY	4257	3	0	10	0	0	0	598	0	0	4868
2.	ಹಡಗಲಿ HADAGALI	1450	205	0	3	5	0	0	46	11	3	1724
3.	ಹಗರಿಬೊಮ್ಮನಹಳ್ಳಿ H.B.HALLI	449	108	105	0	26	0	0	307	7	1	1003
4.	ಹೊಸಪೇಟೆ HOSPET	649	574	0	8	11	0	0	86	0	9	1337
5.	ಕೂಡ್ಲಿಗಿ KUDLIGI	1697	5	70	48	46	0	0	169	0	65	2100
6.	ಸಂಢೂರು SANDUR	663	0	0	0	12	0	0	32	0	9	716
7.	ಸಿರುಗುಪ್ಪು SIRUGUPPA	4803	61	0	92	1	0	0	158	0	0	5115
	ಒಟ್ಟು Dist. Total	13968	956	167	162	100	0	0	1397	19	88	16856
	2010-11 Figures	80843	412736	94	0	0	0	0	0	0	0	493673

ಮಾಹಿತಿ ಮೂಲ : As per FRE 2009-10

83

ತೋಟದ ಬೆಳೆಗಳ ಉತ್ಪಾದನೆ (ಟನ್ನುಗಳಲ್ಲಿ) / PRODUCTION OF PLANTATION CROPS (IN TONNES) (YEAR 2011-12)							
ಕ್ರ. ಸಂ. Sl. No.	ತಾಲ್ಲೂಕುಗಳು Taluks	ತೆಂಗು Coconut (Lakh Nuts)	ಅಡಿಕೆ Arecanut	ಏಲಕ್ಕಿ Cardamon	ಮೆಣಸು Pepper	ಗೋಡಂಬಿ Cashew Nut	ಕೋಕೋ Cocoa
1	2	762	763	764	765	766	767
1.	ಬೆಳ್ಳಾರಿ BELLARY	12	0.00	0	0	0	0
2.	ಹಡಗಲಿ HADAGALI	29	0.30	0	0	0	0
3.	ಹಗರಿಬೊಮ್ಮನಹಳ್ಳಿ H.B.HALLI	23	0.24	0	0	0	0
4.	ಹೊಸಪೇಟೆ HOSPET	27	1.00	0	0	0	0
5.	ಕೂಡ್ಲಿಗಿ KUDLIGI	39	81.00	0	0	0	0
6.	ಸಂಢೂರು SANDUR	9	0.16	0	0	0	0
7.	ಸಿರುಗುಪ್ಪು SIRUGUPPA	17	0.00	0	0	0	0
	ಒಟ್ಟು Dist. Total	156	83	0.0	0.0	0.0	0.0
	2010-11 Figures	11040.0	19200.0	0.0	0.0	0.0	0.0

Source : As per Horticulture Statistics of Karnataka State At Glance 2010-11

84



ಮುಖ್ಯ ತೋಟಗಾರಿಕೆ ಬೆಳೆಗಳ ಉತ್ಪಾದನೆ (ಹಣ್ಣುಗಳು) ಮೆ.ಟನ್ನುಗಳಲ್ಲಿ										
PRODUCTION UNDER IMPORTANT HORTICULTURE CROPS (FRUITS CROPS) (M.TONNES)										
ಕ್ರ. ಸಂ. Sl. No.	ತಾಲ್ಲೂಕುಗಳು Taluks	ಬಾಳೆ Banana	ಮಾವು Mango	ನಿಂಬೆ Lemon	ಪೈನಾಪಲ್ Pineapple	ಸೀಬೆ Guava	ದ್ರಾಕ್ಷಿ Grapes	ಸಪೋಟ Sapota	ವಾಳಿಂಬೆ Pomegranate	ಪಪಾಯಿ Papaya
1	2	768	769	770	771	772	773	774	775	776
1.	ಬೆಳ್ಳಾರಿ BELLARY	3645	1526	0	0	0	38	0	163	0
2.	ಹಡಗಲಿ HADAGALI	3384	567	0	0	0	19	0	122	0
3.	ಹಗರಿಬೊಮ್ಮನಹಳ್ಳಿ H.B.HALLI	8448	1427	0	0	0	3904	0	11211	0
4.	ಹೊಸಪೇಟೆ HOSPET	100068	709	0	0	0	0	0	68	0
5.	ಕೊಡ್ಲಿಗಿ KUDLIGI	4594	770	0	0	0	0	0	207	0
6.	ಸಂಡೂರು SANDUR	19680	722	0	0	0	0	0	0	0
7.	ಸಿರುಗುಪ್ಪೆ SIRUGUPPA	2794	394	0	0	0	0	0	64	0
	ಒಟ್ಟು Dist. Total	142613	6115	0	0	0	3961	0	11835	0
	2010-11 Figures	1111295	811272	2590.11	0	1058	37357.2	14348.5	13200	21499

Source : As per Horticulture Statistics of Karnataka State At Glance 2010-11

85

ಮುಖ್ಯ ತರಕಾರಿ ಬೆಳೆಗಳ ಉತ್ಪಾದನೆ (ಮೆ.ಟನ್ನುಗಳಲ್ಲಿ)										
PRODUCTION UNDER IMPORTANT VEGETABLE CROPS (M.TONNES)										
ಕ್ರ. ಸಂ. Sl. No.	ತಾಲ್ಲೂಕುಗಳು Taluks	ಅಲೂಗಡ್ಡೆ Potato	ಟೊಮಾಟೊ Tomato	ಬದನೆ Brinjal	ಹುರಳಿಕಾಯಿ Beans	ಗೋರಿಕಾಯಿ Cluster Beans	ಈರುಳ್ಳಿ Onion	ಹಸಿರು ಮೆಣಸಿನಕಾಯಿ Green Chillies	ಒಟ್ಟು ಸೊಪ್ಪಿನ ತರಕಾರಿಗಳು Total Leafy Vegetables	ಒಟ್ಟು ಕುಂಬಳೆ ತರಕಾರಿಗಳು Total Gourd Variety Vegetables
1	2	777	778	779	780	781	782	783	784	785
1.	ಬೆಳ್ಳಾರಿ BELLARY	-	2771	624300	0	218	2386	3483	753	863
2.	ಹಡಗಲಿ HADAGALI	-	5488	1098768	0	415	14422	9614	434	1935
3.	ಹಗರಿಬೊಮ್ಮನಹಳ್ಳಿ H.B.HALLI	-	6038	2147592	180	504	16281	1176	1174	1665
4.	ಹೊಸಪೇಟೆ HOSPET	-	3125	124860	0	355	1881	324	1052	868
5.	ಕೊಡ್ಲಿಗಿ KUDLIGI	-	3448	849048	0	98	4913	1716	733	1958
6.	ಸಂಡೂರು SANDUR	-	2382	649272	0	115	13797	884	658	922
7.	ಸಿರುಗುಪ್ಪೆ SIRUGUPPA	-	2100	99888	0	146	852	720	758	701
	ಒಟ್ಟು Dist. Total	0	25352	5593728	180	1851	54532	17917	5562	8912
	2010-11 Figures	0	44100	6027	435	1874	32774	16557	4671	7356

Source : As per Horticulture Statistics of Karnataka State At Glance 2010-11

86

ವ್ಯವಸಾಯ / AGRICULTURE		ಪ್ರಮುಖ ಬೆಳೆಗಳ ಇಳುವರಿ / YIELD OF IMPORTANT CROPS (YEAR 2008-09)							
ಏಕದಳ ಧಾನ್ಯಗಳ (ಕೆ.ಜಿ. / ಹೆಕ್ಟೇರ್) / YIELD OF CEREALS (K.G/HECT.)									
ಕ್ರ. ಸಂ. Sl. No.	ತಾಲ್ಲೂಕುಗಳು Taluks	ಬತ್ತ Paddy	ಜೋಳ Jowar	ಸಜ್ಜೆ Bajra	ಮು.ಜೋಳ Maize	ರಾಗಿ Ragi	ಗೋಧಿ Wheat	ಇತರೆ ತ್ಯಾಜ್ಯ ಧಾನ್ಯಗಳು Other Minor Millets	ಒಟ್ಟು ಏಕದಳ ಧಾನ್ಯಗಳು Total Cereals
1	2	786	787	788	789	790	791	792	793
1.	ಬೆಳ್ಳಾರಿ BELLARY	4993	1090	658	2075	380	942	3226	13364
2.	ಹಡಗಲಿ HADAGALI	4993	1090	658	2075	380	942	3226	13364
3.	ಹಗರಿಬೊಮ್ಮನಹಳ್ಳಿ H.B.HALLI	4993	1090	658	2075	380	942	3226	13364
4.	ಹೊಸಪೇಟೆ HOSPET	4993	1090	658	2075	380	942	3226	13364
5.	ಕೊಡ್ಲಿಗಿ KUDLIGI	4993	1090	658	2075	380	942	3226	13364
6.	ಸಂಡೂರು SANDUR	4993	1090	658	2075	380	942	3226	13364
7.	ಸಿರುಗುಪ್ಪೆ SIRUGUPPA	4993	1090	658	2075	380	942	3226	13364
	ಒಟ್ಟು Dist. Total	4993	1090	658	2075	380	942	3226	13364
	2010-11 Figures	5824	1705	943	3798	662	821	368	3264

ಮಾಹಿತಿ ಮೂಲ : As per FRE 2009-10

87

ವ್ಯವಸಾಯ / AGRICULTURE (YEAR 2011-12)											
		ದ್ವಿದಳ ಧಾನ್ಯಗಳ ಇಳುವರಿ / YIELD OF PULSES (K.G/HECT.)									
ಕ್ರ. ಸಂ. Sl. No.	ತಾಲ್ಲೂಕುಗಳು Taluks	ತೊಗರಿ Tur	ಹುರುಳಿ Horse Gram	ಉದ್ದು Black Gram	ಹೆಸರು Green Gram	ಅವರೆ Avare	ಅಲಸಂದಿ Cowpea	ಕಡಲೆ Bengal Gram	ಇತರೆ Others	ಒಟ್ಟು ದ್ವಿದಳ ಧಾನ್ಯಗಳು Total Pulses	ಒಟ್ಟು ಆಹಾರ ಧಾನ್ಯಗಳು Total Food Grams
1	2	794	795	796	797	798	799	800	801	802	803
1.	ಬೆಳ್ಳಾರಿ BELLARY	389	407	411	223	774	295	585	0	2288	1968
2.	ಹಡಗಲಿ HADAGALI	389	407	411	223	774	295	585	0	2288	1968
3.	ಹಗರಿಬೊಮ್ಮನಹಳ್ಳಿ H.B.HALLI	389	407	411	223	774	295	585	250	2288	1968
4.	ಹೊಸಪೇಟೆ HOSPET	389	407	411	223	774	295	585	0	2288	1968
5.	ಕೊಡ್ಲಿಗಿ KUDLIGI	389	407	411	223	774	295	585	150	2288	1968
6.	ಸಂಡೂರು SANDUR	389	407	411	223	774	295	585	0	2288	1968
7.	ಸಿರುಗುಪ್ಪೆ SIRUGUPPA	389	407	411	223	774	295	585	0	2288	1968
	ಒಟ್ಟು Dist. Total	389	407	411	223	774	295	585	200	2288	1968
	2010-11 Figures	604	531	746	370	0	973	967	425	900	2587

ಮಾಹಿತಿ ಮೂಲ : As per FRE 2009-10

88

ವ್ಯವಸಾಯ / AGRICULTURE (YEAR 2011-12))									
ಎಣ್ಣೆಕಾಳುಗಳ ಇಳುವರಿ (ಕೆ.ಜಿ./ಹೆಕ್ಟೇರ್) / YIELD OF OIL SEEDS (K.G./HECT.)									
ಕ್ರ. ಸಂ. Sl. No.	ತಾಲ್ಲೂಕುಗಳು Taluks	ಶೇಂಗಾ Ground Nut	ಸೂರ್ಯಕಾಂತಿ Sun Flower	ಕುಸುಮೆ Safflower	ಹರಳು Castor	ಎಳ್ಳು Sesamum	ಹುಚ್ಚೆಳ್ಳು Niger Seed	ಇತರ ಎಣ್ಣೆ ಕಾಳುಗಳು Other Oil Seeds	ಒಟ್ಟು ಎಣ್ಣೆ ಕಾಳುಗಳು Total Oil Seeds
1	2	804	805	806	807	808	809	810	811
1.	ಬೆಳ್ಳಾರಿ BELLARY	348	393	309	680	194	143	0	2067
2.	ಹಡಗಲಿ HADAGALI	348	393	309	680	194	231	480	2635
3.	ಹಗರಿಬೊಮ್ಮನಹಳ್ಳಿ H.B.HALLI	348	393	309	680	194	321	0	2245
4.	ಹೊಸಪೇಟೆ HOSPET	348	393	309	680	194	250	0	2174
5.	ಕೂಡ್ಲಿಗಿ KUDLIGI	348	393	309	680	194	150	0	2074
6.	ಸಂಡೂರು SANDUR	348	393	309	680	194	0	0	1924
7.	ಸಿರುಗುಪ್ಪು SIRUGUPPA	348	393	309	680	194	0	0	1924
	ಒಟ್ಟು Dist. Total	348	393	309	680	194	219	480	2149
	2010-11 Figures	989	656	750	400	235	248	0	856

ಮಾಹಿತಿ ಮೂಲ : As per FRE 2009-10

89

ವ್ಯವಸಾಯ / AGRICULTURE												
ವಾಣಿಜ್ಯ ಬೆಳೆಗಳ ಇಳುವರಿ / YIELD OF COMMERCIAL CROPS : IN KGS.												
ಕ್ರ. ಸಂ. Sl. No.	ತಾಲ್ಲೂಕುಗಳು Taluks	ಹತ್ತಿ Cotton	ಕಬ್ಬು Sugar Cane	ತಂಬಾಕು Tobacco	ಹರಳು Castor Seed	ಎಳ್ಳು Sesamum	ಅಗಸೆ Linsed	ಸೋಯಾ ಅವರೆ Soya bean	ಸೂರ್ಯಕಾಂತಿ Sun-flower	ಕುಸುಬೆ Saf-flower	ಹುಚ್ಚೆಳ್ಳು Niger seed	ಒಟ್ಟು ವಾಣಿಜ್ಯ ಬೆಳೆಗಳು Total Commercial Crops
1	2	812	813	814	815	816	817	818	819	820	821	822
1.	ಬೆಳ್ಳಾರಿ BELLARY	333	102	810	680	194	309	0	393	309	361	3491
2.	ಹಡಗಲಿ HADAGALI	333	102	810	680	194	309	250	393	309	361	3741
3.	ಹಗರಿಬೊಮ್ಮನಹಳ್ಳಿ H.B.HALLI	333	102	810	680	194	309	0	393	309	361	3491
4.	ಹೊಸಪೇಟೆ HOSPET	333	102	810	680	194	309	0	393	309	361	3491
5.	ಕೂಡ್ಲಿಗಿ KUDLIGI	333	102	810	680	194	309	0	393	309	361	3491
6.	ಸಂಡೂರು SANDUR	333	102	810	680	194	309	0	393	309	361	3491
7.	ಸಿರುಗುಪ್ಪು SIRUGUPPA	333	102	810	680	194	309	0	393	309	361	3491
	ಒಟ್ಟು Dist. Total	333	102	810	680	194	309	250	393	309	361	3491
	2010-11 Figures	6620	308	428	0	0	0	0	0	0	0	0

ಮಾಹಿತಿ ಮೂಲ : As per FRE 2009-10

90

ತೋಟದ ಬೆಳೆಗಳ ಇಳುವರಿ (ಕೆ.ಜಿ./ಹೆಕ್ಟೇರ್) / YIELD OF PLANTATION CROPS (K.G./HECT.)						
ಕ್ರ. ಸಂ. / Sl. No.	ತಾಲ್ಲೂಕುಗಳು / Taluks	ಅಡಿಕೆ / Arecanut	ಏಲಕ್ಕಿ / Cardamom	ಮೆಣಸು / Pepper	ಗೋಡಂಬಿ / Cashew nut	ಕೋಕೋ / Cocoa
1	2	823	824	825	826	827
1.	ಬಳ್ಳಾರಿ / BELLARY	0	0	0	0	0
2.	ಹಡಗಲಿ / HADAGALI	60	0	0	0	0
3.	ಹಗರಿಬೊಮ್ಮನಹಳ್ಳಿ / H.B.HALLI	60	0	0	0	0
4.	ಹೊಸಪೇಟೆ / HOSPET	70	0	0	0	0
5.	ಕೂಡ್ಲಿಗಿ / KUDLIGI	900	0	0	0	0
6.	ಸಂಡೂರು / SANDUR	80	0	0	0	0
7.	ಸಿರುಗುಪ್ಪ / SIRUGUPPA	0	0	0	0	0
	ಒಟ್ಟು / <b>Dist. Total</b>	75	0	0	0	0
	<b>2010-11 Figures</b>	11040	192	0	0	0

Source : As per Horticulture Statistics of Karnataka State At Glance 2010-11

91

ವ್ಯವಸಾಯ / AGRICULTURE (YEAR 2011-12)					
ಕ್ರ. ಸಂ. / Sl. No.	ತಾಲ್ಲೂಕುಗಳು / Taluks	ರಾಸಾಯನಿಕ ಗೊಬ್ಬರದ ವಿತರಣೆ (ಟನ್‌ಗಳಲ್ಲಿ) / Distribution of Chemical Fertilizers (Tonnes)			
		ಸಾರಜನಕ / Nitrogen	ರೆಂಜಕ / Phosphorus	ಪೊಟ್ಯಾಷ್ / Potash	ಒಟ್ಟು / Total
1	2	828	829	830	831
1.	ಬಳ್ಳಾರಿ / BELLARY	47113	33437	9425	89975
2.	ಹಡಗಲಿ / HADAGALI	3669	2693	733	7095
3.	ಹಗರಿಬೊಮ್ಮನಹಳ್ಳಿ / H.B.HALLI	4701	3221	1261	9183
4.	ಹೊಸಪೇಟೆ / HOSPET	23803	17233	7580	48616
5.	ಕೂಡ್ಲಿಗಿ / KUDLIGI	2979	2049	386	5414
6.	ಸಂಡೂರು / SANDUR	1263	236	97	1596
7.	ಸಿರುಗುಪ್ಪ / SIRUGUPPA	16489	9902	2948	29339
	ಒಟ್ಟು / <b>Dist. Total</b>	<b>100017</b>	<b>68771</b>	<b>22430</b>	<b>191217</b>
	<b>2010-11 Figures</b>	76008	52006	22443	150457

ಮಾಹಿತಿ ಮೂಲ : ಜಂಟಿ ನಿರ್ದೇಶಕರು, ಕೃಷಿ ಇಲಾಖೆ, ಬಳ್ಳಾರಿ.

92

ವ್ಯವಸಾಯ / AGRICULTURE (YEAR 2011-12) (IN QUINTALS)															
ಕ್ರ. ಸಂ. Sl. No.	ತಾಲ್ಲೂಕುಗಳು Taluks	2010-11ನೇ ಸಾಲಿನಲ್ಲಿ ವಿತರಿಸಿದ ಬಿತ್ತನೆ ಬೀಜಗಳು (ಕ್ವಿಂಟಾಲ್‌ಗಳಲ್ಲಿ) / Sowing Seeds distributed													
		ಭತ್ತ Paddy	ಜೋಳ Jowar	ಸಜ್ಜೆ Bajra	ಮೆಕ್ಕೆ ಜೋಳ Maize	ರಾಗಿ Ragi	ತೂಗರಿ Tur	ಹುರಳಿ Horse Gram	ಉದ್ದು Black Gram	ಹಸರು Green Gram	ಕಡಲೆ Bengal Gram	ಶೇಂಗಾ Ground Nut	ಸೂರ್ಯಕಾಂತಿ Sunflower	ಹತ್ತಿ Cotton	ಇತರೆ Others
1	2	832	833	834	835	836	837	838	839	840	841	842	843	844	845
1.	ಬಳ್ಳಾರಿ BELLARY	7690	816	18	2456	0	61	5	3	3	6212	58	243	117	0
2.	ಹಡಗಲಿ HADAGALI	1472	883	41	4136	3	109	5	0	8	652	899	124	42	0
3.	ಹಗರಿಬೊಮ್ಮನಹಳ್ಳಿ H.B.HALLI	628	660	55	2360	0	52	23	0	10	142	1307	823	6	0
4.	ಹೊಸಪೇಟೆ HOSPET	4211	294	23	1438	0	35	2	3	2	215	213	230	34	0
5.	ಕೂಡ್ಲಿಗಿ KUDLIGI	137	895	23	2542	61	102	12	0	17	213	7723	453	33	0
6.	ಸಂಡೂರು SANDUR	471	328	28	2466	9	30	0	0	1	72	223	87	39	0
7.	ಸಿರುಗುಪ್ಪೆ SIRUGUPPA	8936	454	12	156	0	39	0	4	0	991	109	422	180	0
	ಒಟ್ಟು Dist. Total	23545	4330	200	15554	73	428	47	10	41	8497	10532	2382	451	0
2010-11 Figures		2183	382	259	5562	155	270	0	0	25	5428	5816	48	0	0

ಮಾಹಿತಿ ಮೂಲ : ಜಂಟಿ ನಿರ್ದೇಶಕರು, ಕೃಷಿ ಇಲಾಖೆ, ಬಳ್ಳಾರಿ.

93

ವ್ಯವಸಾಯ / AGRICULTURE (YEAR 2011-12)																	
ಕ್ರ. ಸಂ. Sl. No.	ತಾಲ್ಲೂಕುಗಳು Taluks	2011-12ನೇ ಸಾಲಿನಲ್ಲಿ ವಿತರಿಸಿದ ಪರಿಕರಗಳು / Distributed Equipments															
		ಟ್ರಾಕ್ಟರ್ Tractor	ಅಗೆಯುವುದು Tiller	ಪಂಪ್‌ಸೆಟ್ Pumpset	ಸಿಂಪರಣೆ ಯಂತ್ರ Sprinkler	ಎರಳುಕು ಘಟಕ Earth Worm	ಜೈವಿಕ ಗೊಬ್ಬರ Organic Manur	ಎತ್ತಿನ ಗಾಡಿ Bull Cart	ಸ್ಪ್ರೇಯಿಂಗ್ ಸ್ಪ್ರೇಯಿಂಗ್ Sprays	ನೀರಿನ ಸುರಳಿಗಳು Roto water	ಪಾಗುವಳಿ ಯಂತ್ರಗಳು Cultivator	ಮೇವು ಕತ್ತರಿಸುವ Fodder Cutter	ಗೋಬರ್ ಅನಿಲ Gobar Gas	ಹಸಿರು ಗೊಬ್ಬರದ ಬೀಜಗಳು Green ManureSeed	ಕಟಾಪ್ಪೆ ಮಾಡುವ ಯಂತ್ರ Harvester	ಭತ್ತನಾಟಿ ಮಾಡುವ ಯಂತ್ರ Paddy Planter	ಕೀಟನಾಶಕಗಳು (ಲೀಟರ್‌ಗಳಲ್ಲಿ) Pesticides
1	2	846	847	848	849	850	851	852	853	854	855	856	857	858	859	860	861
1.	ಬಳ್ಳಾರಿ BELLARY	0	0	49	37	0	0	0	378	0	15	2	0	0	9	0	1478
2.	ಹಡಗಲಿ HADAGALI	0	1	8	308	80	524	0	2	0	8	3	0	0	11	0	1316
3.	ಹಗರಿಬೊಮ್ಮನಹಳ್ಳಿ H.B.HALLI	0	0	2	154	50	282	0	17	0	6	3	0	0	4	0	524
4.	ಹೊಸಪೇಟೆ HOSPET	0	0	10	8	0	0	0	20	0	10	3	0	32	10	0	796
5.	ಕೂಡ್ಲಿಗಿ KUDLIGI	0	0	0	60	175	0	0	1	0	10	1	0	0	5	0	1241
6.	ಸಂಡೂರು SANDUR	0	0	23	62	150	716	0	0	0	8	0	0	0	1	0	585
7.	ಸಿರುಗುಪ್ಪೆ SIRUGUPPA	0	0	14	0	54	385	0	100	0	7	0	0	381	28	1	1067
	ಒಟ್ಟು Dist. Total	0	1	106	629	509	1907	0	518	0	64	12	0	413	68	1	7007
2010-11 Figures		0	7	118	270	139	255	0	697	99	140	78	0	402	29	10	10451

ಮಾಹಿತಿ ಮೂಲ : ಜಂಟಿ ನಿರ್ದೇಶಕರು, ಕೃಷಿ ಇಲಾಖೆ, ಬಳ್ಳಾರಿ.

94

ವ್ಯವಸಾಯ / AGRICULTURE (YEAR 2011-12)										
ಕ್ರ. ಸಂ. Sl. No.	ತಾಲ್ಲೂಕುಗಳು Taluks	2011-12ನೇ ಸಾಲಿನಲ್ಲಿ ರೈತರಿಗೆ ಕೃಷಿ ತರಬೇತಿ ನೀಡಿದ ವಿವರ (ಸಂಖ್ಯೆಗಳಲ್ಲಿ) / Details of Agri. Training provided to farmers (in Numbers)								
		ಆಹಾರ ಭದ್ರತಾ ಮಿಷನ್ (ಭತ್ತ) Food Production Mission (Rice)	ಸಮಗ್ರ ರೋಗ ನಿರ್ವಹಣೆ (I.P.M.)	ಎಣ್ಣೆಕಾಳುಗಳು Oil Seeds	ವಿಶೇಷ ತರಬೇತಿ Special Training	ಅತ್ಮ ಯೋಜನೆ Atma Yojane	ರಾ.ಕೃ.ಬಿ.ಯೋ. R.K.B.Y.	ಎಸ್.ಡಿ.ಪಿ. S.D.P.	ಸಸ್ಯ ಸಂರಕ್ಷಣೆ Plants Production	ಇತರೆ Others
1	2	862	863	864	865	866	867	868	869	870
1.	ಬಳ್ಳಾರಿ BELLARY	4	0	22	0	5	0	0	0	1
2.	ಹಡಗಲಿ HADAGALI	3	0	18	0	5	0	0	0	1
3.	ಹಗರಿಬೊಮ್ಮನಹಳ್ಳಿ H.B.HALLI	3	0	18	0	3	0	0	0	1
4.	ಹೊಸಪೇಟೆ HOSPET	3	0	13	0	4	0	0	0	1
5.	ಕೊಡ್ಲಿಗಿ KUDLIGI	4	0	22	0	5	0	0	0	1
6.	ಸಂಡೂರು SANDUR	2	0	13	0	4	0	0	0	1
7.	ಸಿರುಗುಪ್ಪ SIRUGUPPA	1	0	13	0	5	0	0	0	1
	ಒಟ್ಟು Dist. Total	20	0	119	0	31	0	0	0	7
	2010-11 Figures	0	1060	500	0	850	0	0	0	0

ಮಾಹಿತಿ ಮೂಲ : ಜಂಟಿ ನಿರ್ದೇಶಕರು, ಕೃಷಿ ಇಲಾಖೆ, ಬಳ್ಳಾರಿ.

95

ವ್ಯವಸಾಯ / AGRICULTURE (YEAR 2011-12)						
ಕ್ರ. ಸಂ. Sl. No.	ತಾಲ್ಲೂಕುಗಳು Taluks	2011-12ನೇ ಸಾಲಿನಲ್ಲಿ ರೈತರ ಆತ್ಮಹತ್ಯೆ ಪ್ರಕರಣಗಳು / Cases of farmers suicides				
		ಒಟ್ಟು ಪ್ರಕರಣಗಳು Total Cases	ಪರಿಹಾರ ನೀಡಿದ ಪ್ರಕರಣಗಳು No. of cases compensated	ತಿರಸ್ಕರಿಸಲಾಗದ ಪ್ರಕರಣಗಳು No. of cases not compensated	ಪರಿಹಾರ ನೀಡಿದ ಮೊತ್ತ Amount Compensation	ರೈತ ಸಂಪರ್ಕ ಕೇಂದ್ರಗಳು No. of Raitha Samparka Kendras
1	2	871	872	873	874	875
1.	ಬಳ್ಳಾರಿ BELLARY	0	0	0	0	0
2.	ಹಡಗಲಿ HADAGALI	1	0	0	0	1
3.	ಹಗರಿಬೊಮ್ಮನಹಳ್ಳಿ H.B.HALLI	0	0	0	0	0
4.	ಹೊಸಪೇಟೆ HOSPET	0	0	0	0	0
5.	ಕೊಡ್ಲಿಗಿ KUDLIGI	0	0	0	0	0
6.	ಸಂಡೂರು SANDUR	0	0	0	0	0
7.	ಸಿರುಗುಪ್ಪ SIRUGUPPA	0	0	0	0	0
	ಒಟ್ಟು Dist. Total	1	0	0	0	1
	2010-11 Figures	16	12	4	120000	9

ಮಾಹಿತಿ ಮೂಲ : ಜಂಟಿ ನಿರ್ದೇಶಕರು, ಕೃಷಿ ಇಲಾಖೆ, ಬಳ್ಳಾರಿ.

96

**ವ್ಯವಸಾಯ / AGRICULTURE (YEAR 2009-2010 / 2010-11) (IN HECT.)**

ಕ್ರ. ಸಂ. Sl. No.	ತಾಲ್ಲೂಕುಗಳು Taluks	2010-11ನೇ ಸಾಲಿನಲ್ಲಿ ವಿವಿಧ ಯೋಜನೆಗಳಡಿಯಲ್ಲಿ ಅಭಿವೃದ್ಧಿ ಪಡಿಸಿದ ಭೂಮಿ ವಿಸ್ತೀರ್ಣ (ಹೆಕ್ಟೇರ್‌ಗಳಲ್ಲಿ) Agricultural Area developed under different schemes (Crop largescale demonstration)						
		ಆಹಾರ ಭದ್ರತಾ ಮಿಷನ್			ಐಸೋಫಾಮ್ ಎಣ್ಣೆ ಕಾಳುಗಳು Isofam Oil Seeds	ಆತ್ಮ ಯೋಜನೆ Atma Yojane	ಶ್ರೀ ಪದ್ಧತಿ ಭತ್ತ	ಇತರೆ Others
		Rice	Maize	Pulses				
1	2	876	877	878	879	880	881	882
1.	ಬಳ್ಳಾರಿ BELLARY	0	0	300	115	27	-	200
2.	ಹಡಗಲಿ HADAGALI	0	0	400	538	18	-	500
3.	ಹಗರಿಬೊಮ್ಮನಹಳ್ಳಿ H.B.HALLI	0	0	400	70	19	-	500
4.	ಹೊಸಪೇಟೆ HOSPET	0	0	300	127	28	-	200
5.	ಕೊಡ್ಲಿಗಿ KUDLIGI	0	0	400	410	35	-	600
6.	ಸಂಡೂರು SANDUR	0	0	100	313	21	-	200
7.	ಸಿರುಗುಪ್ಪ SIRUGUPPA	0	0	300	242	19	-	200
	<b>ಒಟ್ಟು Dist. Total</b>	<b>0</b>	<b>0</b>	<b>2200</b>	<b>1815</b>	<b>167</b>	<b>0</b>	<b>2400</b>
	<b>2010-11 Figures</b>	<b>0</b>	<b>155</b>	<b>2430</b>	<b>520</b>	<b>82</b>	<b>0</b>	<b>0</b>

ಮಾಹಿತಿ ಮೂಲ : ಜಂಟಿ ನಿರ್ದೇಶಕರು, ಕೃಷಿ ಇಲಾಖೆ, ಬಳ್ಳಾರಿ.

97

**ರೇಷ್ಮೆ / SERICULTURE (YEAR 2011-12)**

ಕ್ರ. ಸಂ. Sl. No.	ತಾಲ್ಲೂಕುಗಳು Taluks	ಒಟ್ಟು ನೇರಳೆ ಬೆಳೆ ವಿಸ್ತೀರ್ಣ Area under mulberry (Hects)	ರೇಷ್ಮೆ ಗೂಡು ಉತ್ಪಾದನೆ (ಟನ್‌ಗಳಲ್ಲಿ) Cocoon Production (In Tonnes)	ರೇಷ್ಮೆ ಕೃಷಿ ಕೈಗೊಂಡಿರುವ ಗ್ರಾಮಗಳ ಸಂಖ್ಯೆ No. of Villages engaged in Mulberry	ಕಸುಬು ಕೈಗೊಂಡ ರೈತರ ಸಂಖ್ಯೆ No. of farmers engaged in occupation				ಉತ್ಪಾದಿಸಿದ ರೇಷ್ಮೆಯ ಮೌಲ್ಯ (ಲಕ್ಷ ರೂ.ಗಳಲ್ಲಿ) Value of Silk produced (Rs. in lakhs)	ರೇಷ್ಮೆ ಗೂಡು ಮಾರುಕಟ್ಟೆಗಳು Cocoon Markets
					ಪರಿಶಿಷ್ಟ ಜಾತಿ Scheduled Caste	ಪರಿಶಿಷ್ಟ ಪಂಗಡ Scheduled Tribe	ಇತರೆ Others	ಒಟ್ಟು Total		
1	2	883	884	885	886	887	888	889	890	891
1.	ಬಳ್ಳಾರಿ BELLARY	0.80	0	2	1	-	1	2	-	
2.	ಹಡಗಲಿ HADAGALI	20.00	8.836	14	2	1	21	24	141.81	
3.	ಹಗರಿಬೊಮ್ಮನಹಳ್ಳಿ H.B.HALLI	156.80	89.826	33	13	19	156	188	1441.70	
4.	ಹೊಸಪೇಟೆ HOSPET	39.60	31.115	10	5	4	32	41	499.39	
5.	ಕೊಡ್ಲಿಗಿ KUDLIGI	658.70	450.175	-	105	157	346	458	7225.30	Kudligi
6.	ಸಂಡೂರು SANDUR	6.40	3949	4	1	-	8	9	63.38	
7.	ಸಿರುಗುಪ್ಪ SIRUGUPPA	0.00	0	-	-	-	-	-	-	
	<b>ಒಟ್ಟು Dist. Total</b>	<b>882.3</b>	<b>583.901</b>	<b>63</b>	<b>127</b>	<b>181</b>	<b>958</b>	<b>1266</b>	<b>9371.58</b>	
	<b>2010-11 Figures</b>	<b>729.50</b>	<b>516.64</b>	<b>6</b>	<b>115</b>	<b>156</b>	<b>859</b>	<b>1130</b>	<b>6198.42</b>	

ಮಾಹಿತಿ ಮೂಲ : ರೇಷ್ಮೆ ಕೃಷಿ ಉಪನಿರ್ದೇಶಕರು, ರೇಷ್ಮೆ ಇಲಾಖೆ, ಬಳ್ಳಾರಿ.

98



ರೇಷ್ಮೆ / SERICULTURE (YEAR 2011-12)											
ಕ್ರ. ಸಂ. / Sl. No.	ತಾಲ್ಲೂಕುಗಳು / Taluks	ಕೆಟಲಿಟಿಕ್ ಅಭಿವೃದ್ಧಿ ಯೋಜನೆಯಡಿ ಸಹಾಯ ಪಡೆದ ರೈತರ ಸಂಖ್ಯೆ / Beneficiaries under the former ketalit development schemes				ವಂದನಾ ಯೋಜನೆಯಡಿ ಸಹಾಯ ಪಡೆದ ರೈತರ ಸಂಖ್ಯೆ / No. of Farmers benefited under in Vandana Scheme				ವಿಶೇಷ ಪುಟ ಮತ್ತು ಗಿರಿಜನ ಉಪಯೋಜನೆಯಡಿ ಯಶಸ್ವಿ ಫಲಾನುಭವಿಗಳ ಸಂಖ್ಯೆ / Beneficiaries under	
		ಪರಿಶಿಷ್ಟ ಜಾತಿ / Scheduled Caste	ಪರಿಶಿಷ್ಟ ಪಂಗಡ / Scheduled Tribe	ಇತರೆ / Others	ಒಟ್ಟು / Total	ಪರಿಶಿಷ್ಟ ಜಾತಿ / Scheduled Caste	ಪರಿಶಿಷ್ಟ ಪಂಗಡ / Scheduled Tribe	ಇತರೆ / Others	ಒಟ್ಟು / Total	SCP	TSP
1	2	892	893	894	895	896	897	898	899	900	
1.	ಬಳ್ಳಾರಿ / BELLARY	0	0	0	0	0	0	0	0	0	0
2.	ಹಡಗಲಿ / HADAGALI	0	0	5	5	1	0	0	1	0	1
3.	ಹಗರಿಬೊಮ್ಮನಹಳ್ಳಿ / H.B.HALLI	4	11	97	112	4	3	0	7	8	14
4.	ಹೊಸಪೇಟೆ / HOSPET	0	3	14	17	2	1	0	3	2	4
5.	ಕೂಡ್ಲಿಗಿ / KUDLIGI	12	22	142	176	0	15	0	15	12	37
6.	ಸಂಡೂರು / SANDUR	1	0	3	4	0	0	0	0	1	0
7.	ಸಿರುಗುಪ್ಪ / SIRUGUPPA	0	0	0	0	0	0	0	0	0	0
	ಒಟ್ಟು / Dist. Total	17	36	261	314	7	19	0	26	23	56
2010-11 Figures		68	98	136	302	0	0	0	0	0	0

ಮಾಹಿತಿ ಮೂಲ : ರೇಷ್ಮೆ ಕೃಷಿ ಉಪನಿರ್ದೇಶಕರು, ಬಳ್ಳಾರಿ.

99

ಪಶುಪಾಲನೆ ಮತ್ತು ಪಶುವೈದ್ಯ ಸೇವೆಗಳು / ANIMAL HUSBANDRY & VETERINARY SERVICES										
ಕ್ರ. ಸಂ. / Sl. No.	ತಾಲ್ಲೂಕುಗಳು / Taluks	ದನಕರುಗಳು / Cattle				ಎಮ್ಮೆಗಳು / Buffaloes	ಕುರಿಗಳು / Sheep			
		ಸ್ಥಳೀಯ / Indigenous	ವಿದೇಶಿ ತಳಿ / Exotic	ಮಿಶ್ರ ತಳಿ / Cross Breed	ಒಟ್ಟು / Total		ಸ್ಥಳೀಯ / Indigenous	ವಿದೇಶಿ ತಳಿ / Exotic	ಮಿಶ್ರ ತಳಿ / Cross Breed	ಒಟ್ಟು / Total
1	2	901	902	903	904	905	906	907	908	909
1.	ಬಳ್ಳಾರಿ / BELLARY	73039	-	1043	74082	57125	114877	-	-	114877
2.	ಹಡಗಲಿ / HADAGALI	40877	-	4910	45787	20041	85687	-	-	85687
3.	ಹಗರಿಬೊಮ್ಮನಹಳ್ಳಿ / H.B.HALLI	44403	-	5343	49746	17144	70144	-	-	70144
4.	ಹೊಸಪೇಟೆ / HOSPET	41818	-	1607	43425	27030	79529	-	-	79529
5.	ಕೂಡ್ಲಿಗಿ / KUDLIGI	84958	-	3352	88310	37280	143221	-	-	143221
6.	ಸಂಡೂರು / SANDUR	51461	-	208	51669	19090	113306	-	-	113306
7.	ಸಿರುಗುಪ್ಪ / SIRUGUPPA	37774	-	506	38280	29889	49068	-	-	49068
	ಒಟ್ಟು / Dist. Total	374330	-	16969	391299	207595	655832	-	-	655832
2010-11 Figures		374330	-	16969	391299	207595	655832	0	0	655832

ಮಾಹಿತಿ ಮೂಲ : ಉಪನಿರ್ದೇಶಕರು, ಪಶುಪಾಲನಾ ಮತ್ತು ಪಶುವೈದ್ಯ ಸೇವಾ ಇಲಾಖೆ, ಬಳ್ಳಾರಿ.

100